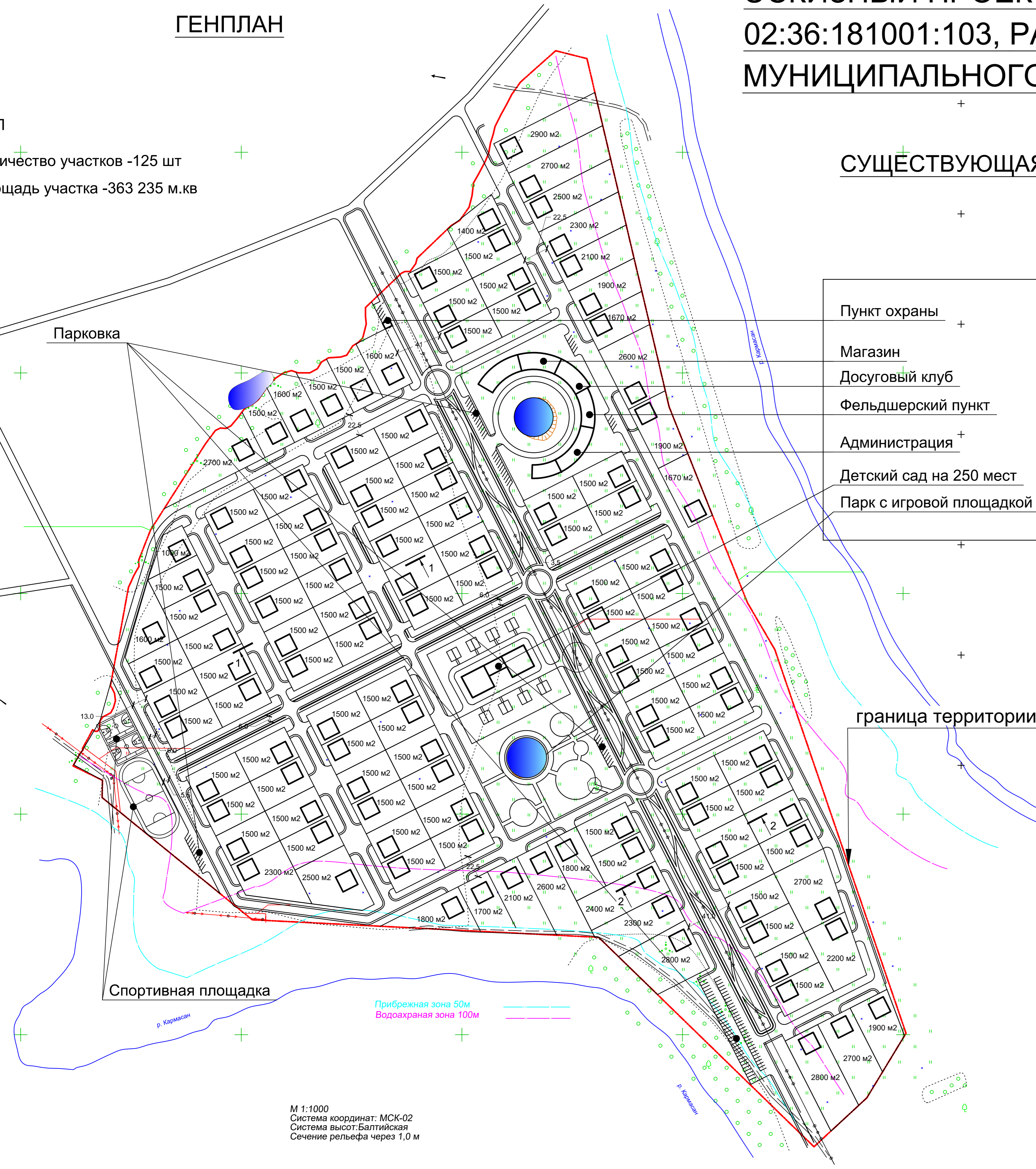


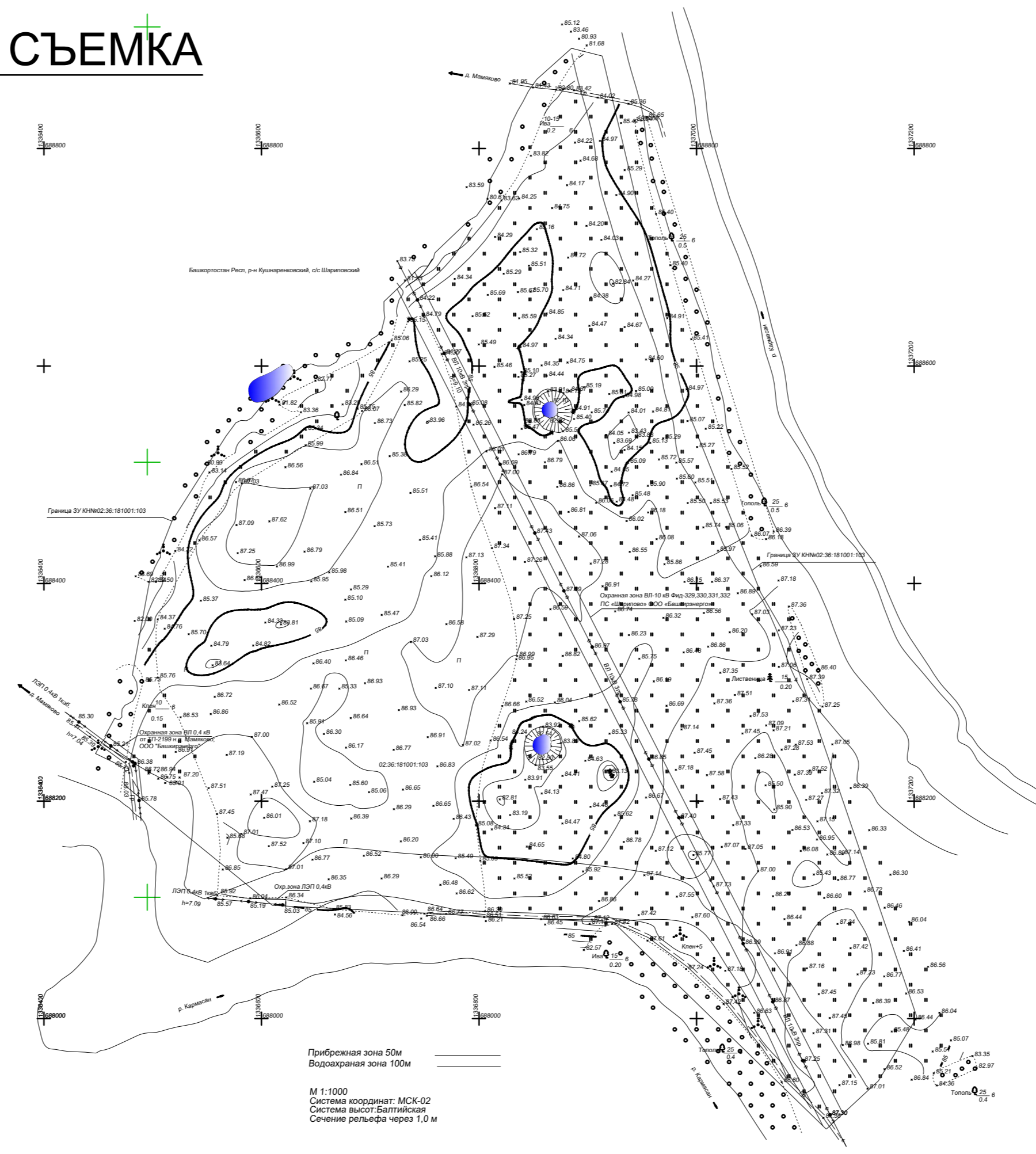
ЭСКИЗНЫЙ ПРОЕКТ ПЛАНИРОВКИ ТЕРРИТОРИИ ЗЕМЕЛЬНОГО УЧАСТКА С КАДАСТРОВЫМ НОМЕРОМ 02:36:181001:103, РАСПОЛОЖЕННОГО В С. МАМЯКОВО СЕЛЬСКОГО ПОСЕЛЕНИЯ ШАРИПОВСКИЙ СЕЛЬСОВЕТ МУНИЦИПАЛЬНОГО РАЙОНА КУШНАРЕНКОВСКИЙ РАЙОН РЕСПУБЛИКИ БАШКОРТОСТАН

ГЕНПЛАН

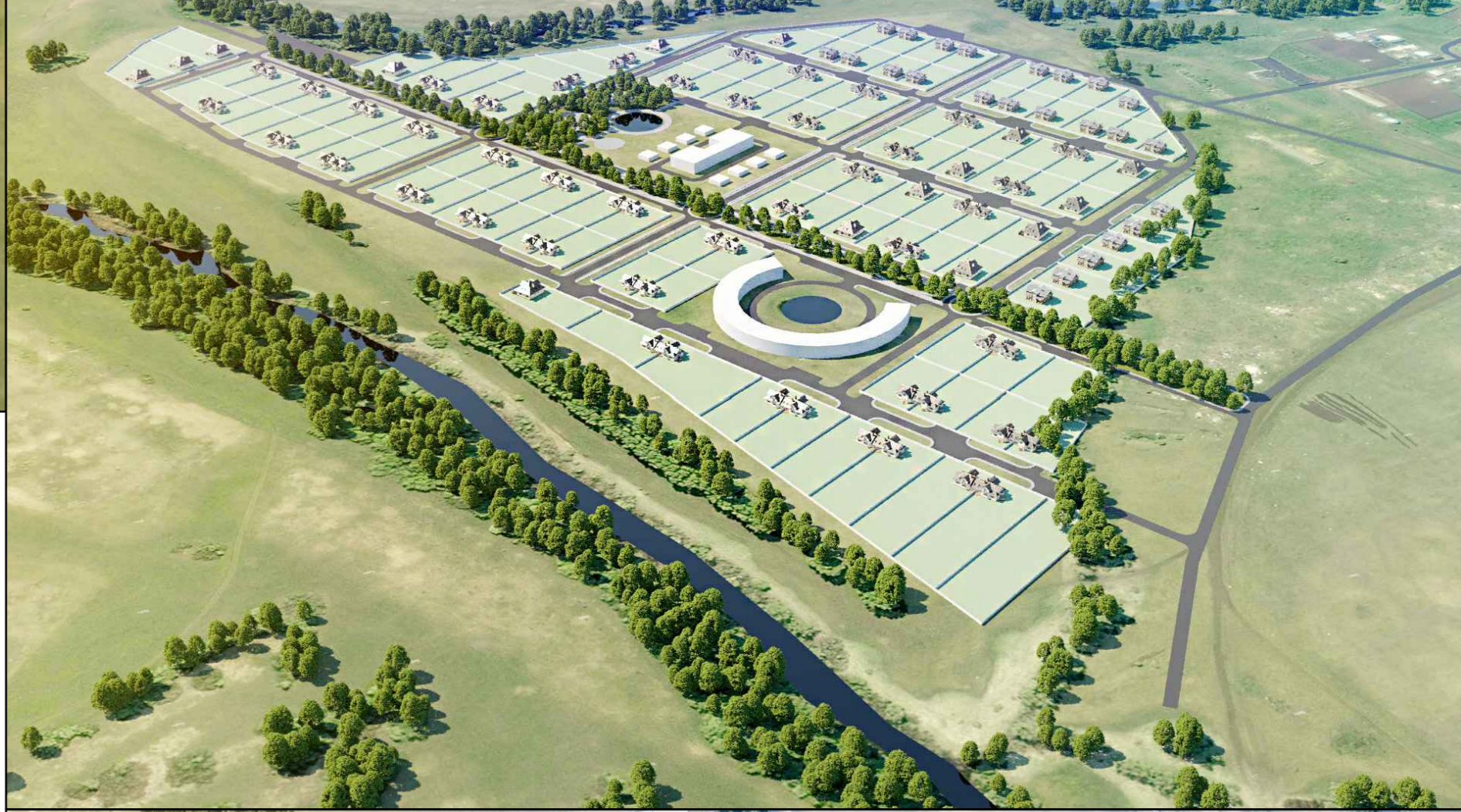
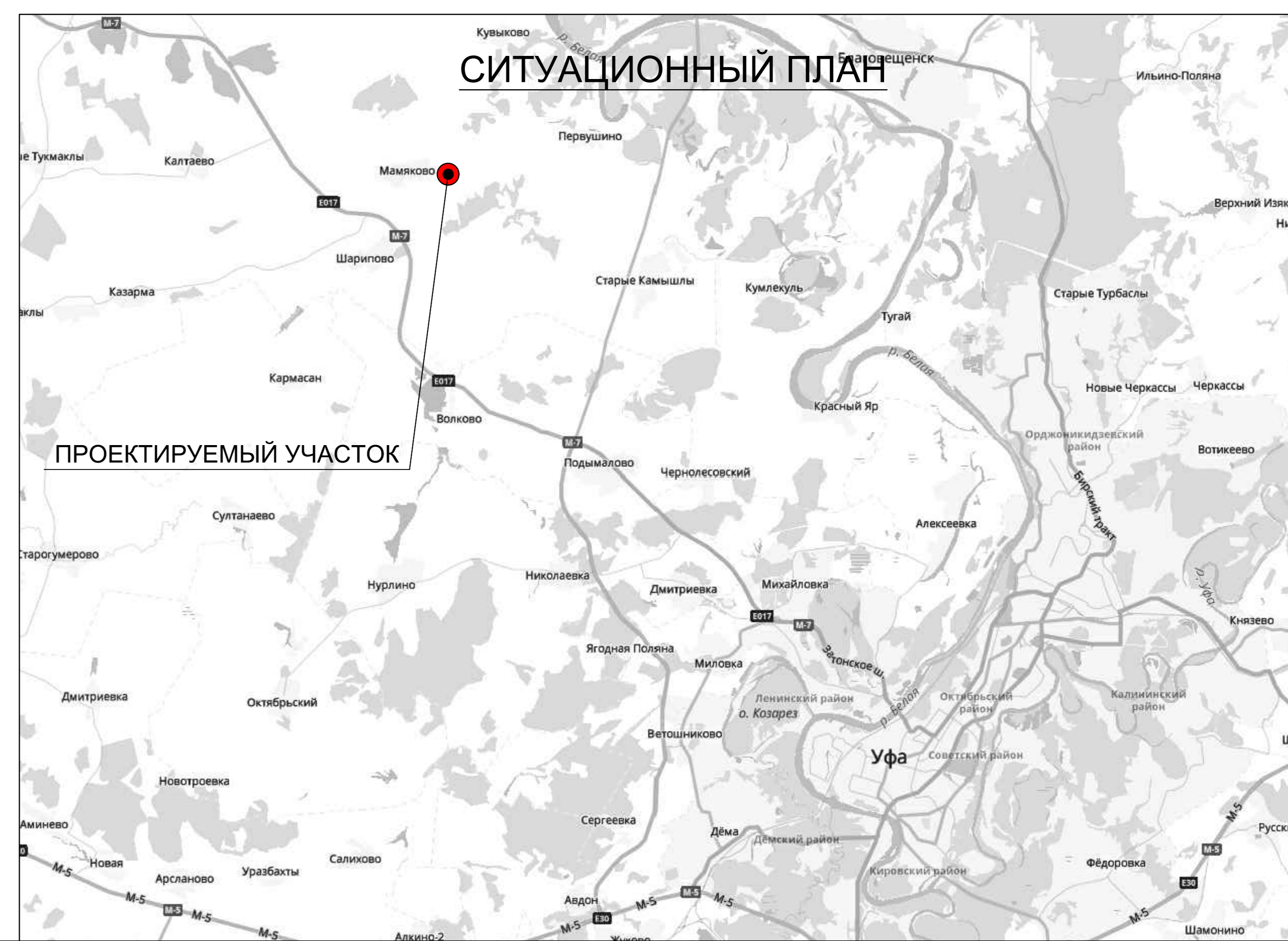
ТЭП
 Количество участков -125 шт
 Площадь участка -363 235 м.кв



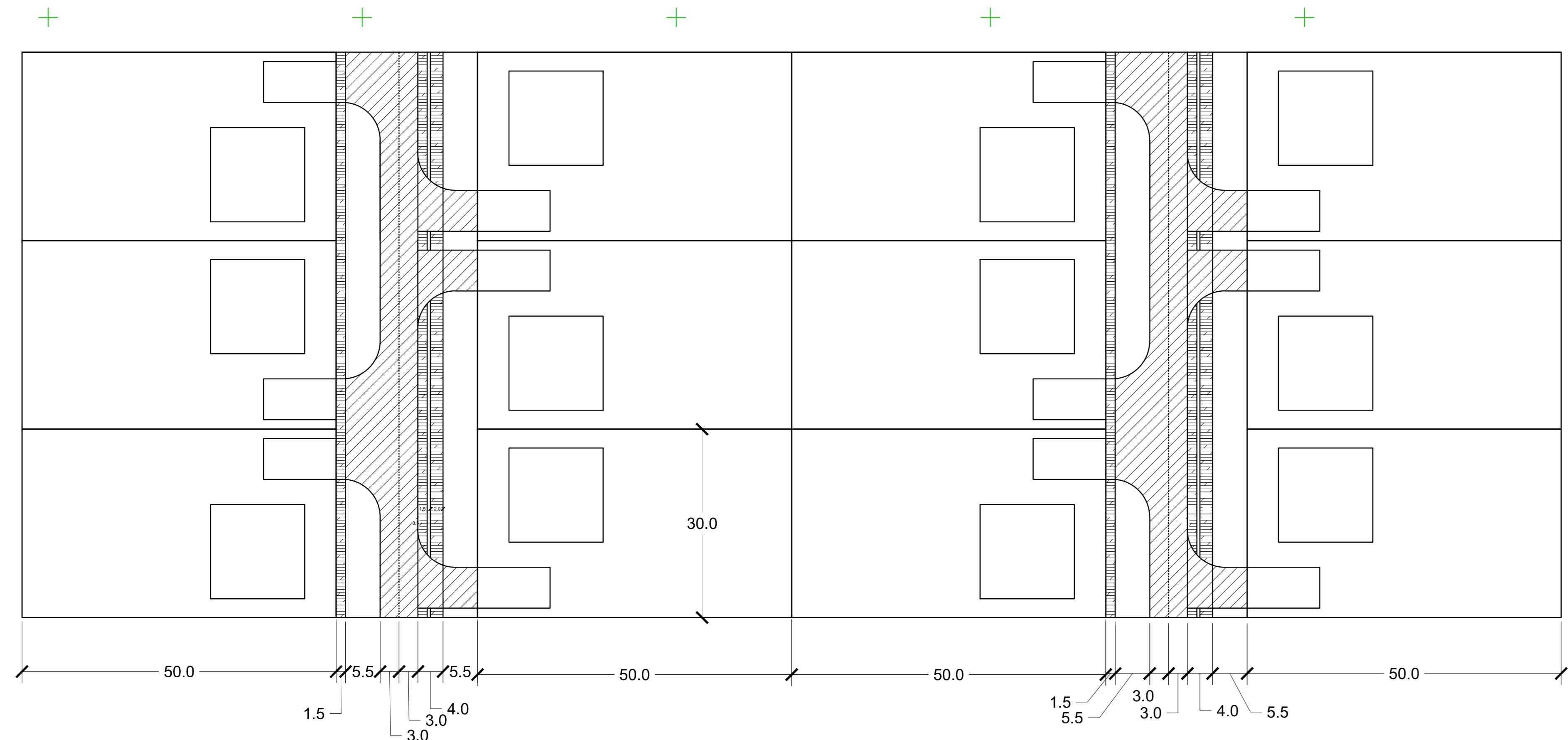
СУЩЕСТВУЮЩАЯ СЪЕМКА



СИТУАЦИОННЫЙ ПЛАН



ПРОФИЛЬ УЛИЦЫ 1



ПРОФИЛЬ УЛИЦЫ 2

