

*Общество с ограниченной ответственностью
"БашДорПроект"*



*ПРОЕКТ ОРГАНИЗАЦИИ ДОРОЖНОГО ДВИЖЕНИЯ
ДЛЯ УЛИЧНО-ДОРОЖНОЙ СЕТИ д. Калтаево, д. Мамяково, д. Субай, д. Гургуреево
СП ШАРИПОВСКИЙ СЕЛЬСОВЕТ МР КУШНАРЕНКОВСКИЙ РАЙОН РБ*

*ПРОЕКТ ОРГАНИЗАЦИИ ДОРОЖНОГО ДВИЖЕНИЯ
Книга 2
ОСНОВНОЙ КОМПЛЕКТ ЧЕРТЕЖЕЙ
Уфа-2022 г.*





Ведомость основного комплекта чертежей

№ п/п	Наименование	Лист
	д. Калтаево	
1	ул. Башмакова	3
2	ул. Школьная	9
3	ул. Садовая	14
4	ул. Дачная	20
5	ул. Мира	22
6	ул. Заречная	25
7	ул. Мостовая	31
8	ул. Свободы	32
9	ул. Молодежная	34
10	ул. Новая	36
	д. Мамяково	
11	ул. Шарипова	39
12	ул. Центральная	44
13	ул. Школьная	50
14	ул. Айнура	52
15	ул. Султанова	55
16	ул. Дорожная	59
17	ул. Кармасан	60
18	ул. Ветеранов	61
19	ул. Луговая	65
	д. Субай	
20	ул. Тракторная	68
21	ул. Цветочная	72
	д. Гургуреево	
22	ул. Октябрьская	75

Ведомость основного комплекта чертежей. Продолжение

№ п/п	Наименование	Лист
23	ул. Парковая	77
24	ул. Колхозная	80
25	ул. Лесная	81

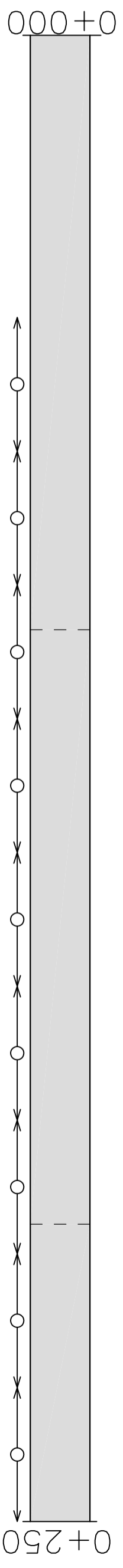
Условные обозначения

Условные обозначения	Наименование
а) 	Дорожные знаки: а) проектируемый; б) существующий.
б) 	
а) 	Дорожные ограждения: а) барьерное ограждение;
б) 	б) мост.

1. Исходные данные для проектирования - перечень и схемы автомобильных дорог сельского поселения, изыскания автомобильных дорог, проведенных ООО "БашДорПроект".
2. Размеры даны в метрах.
3. Способ и место установки знаков определить в соответствии с приложением №1 пояснительной записки.

г. Калтаево ул. Башмакова
км 0+000 – км 0+250

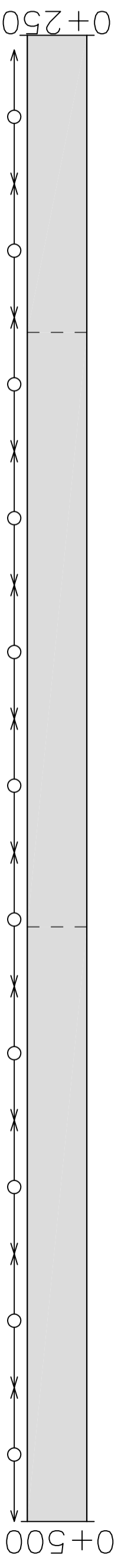
Элементы дороги в плане	Горизонтальная дорожная разметка слева		
	3-я от осевой		
	2-я от осевой		
	1-я от осевой		



Горизонтальная дорожная разметка справа	Осевая линия	
	1-я от осевой	
	2-я от осевой	

г. Калтаево ул. Башмакова
км 0+250 – км 0+500

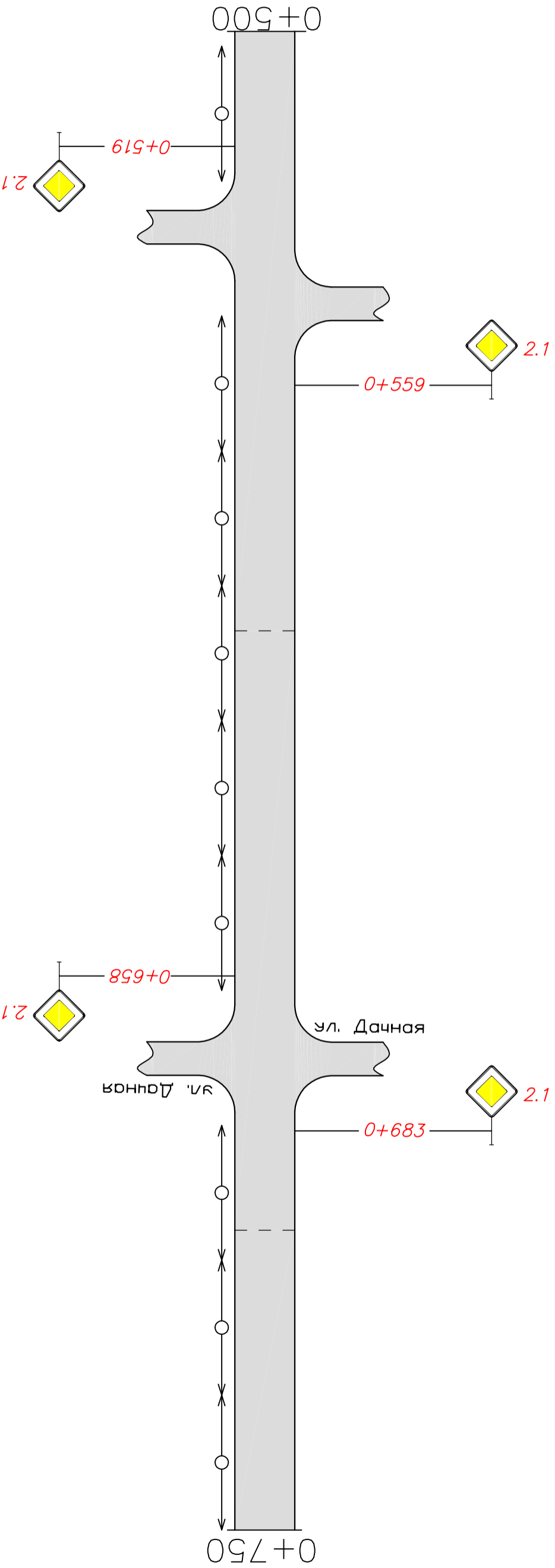
Элементы дороги в плане	Горизонтальная дорожная разметка слева		
	3-я от осевой		
	2-я от осевой		
	1-я от осевой		



Горизонтальная дорожная разметка справа	Горизонтальная дорожная разметка справа		
	Осевая линия		
	1-я от осевой		
	2-я от осевой		

г. Калтаево ул. Башмакова
 км 0+500 – км 0+750

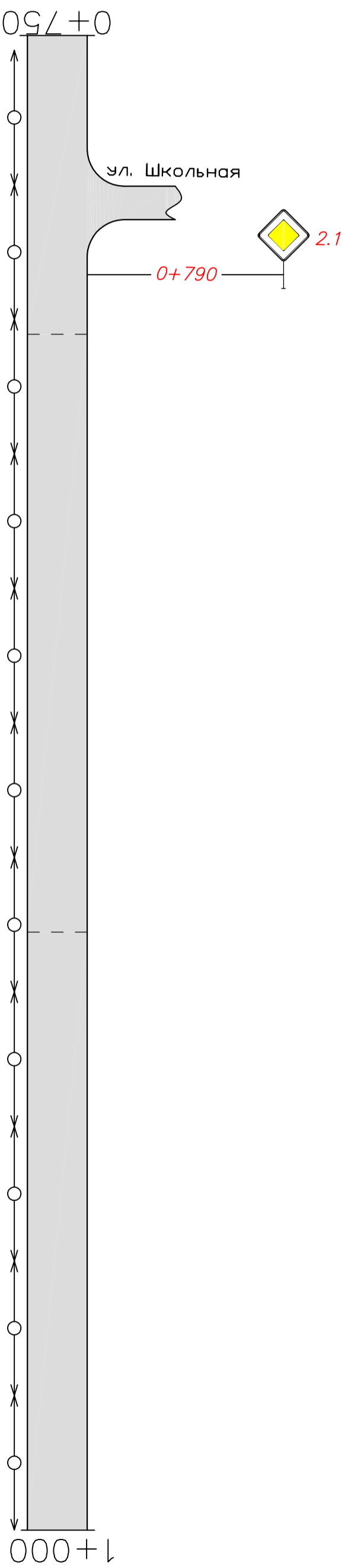
Элементы дороги в плане	Горизонтальная дорожная разметка слева		
	3-я от осевой		
	2-я от осевой		
	1-я от осевой		



Горизонтальная дорожная разметка справа	Осевая линия		
	1-я от осевой		
	2-я от осевой		

г. Калтаево ул. Башмакова
км 0+750 – км 1+000

Элементы дороги в плане	Горизонтальная дорожная разметка слева		
	3-я от осевой	2-я от осевой	1-я от осевой

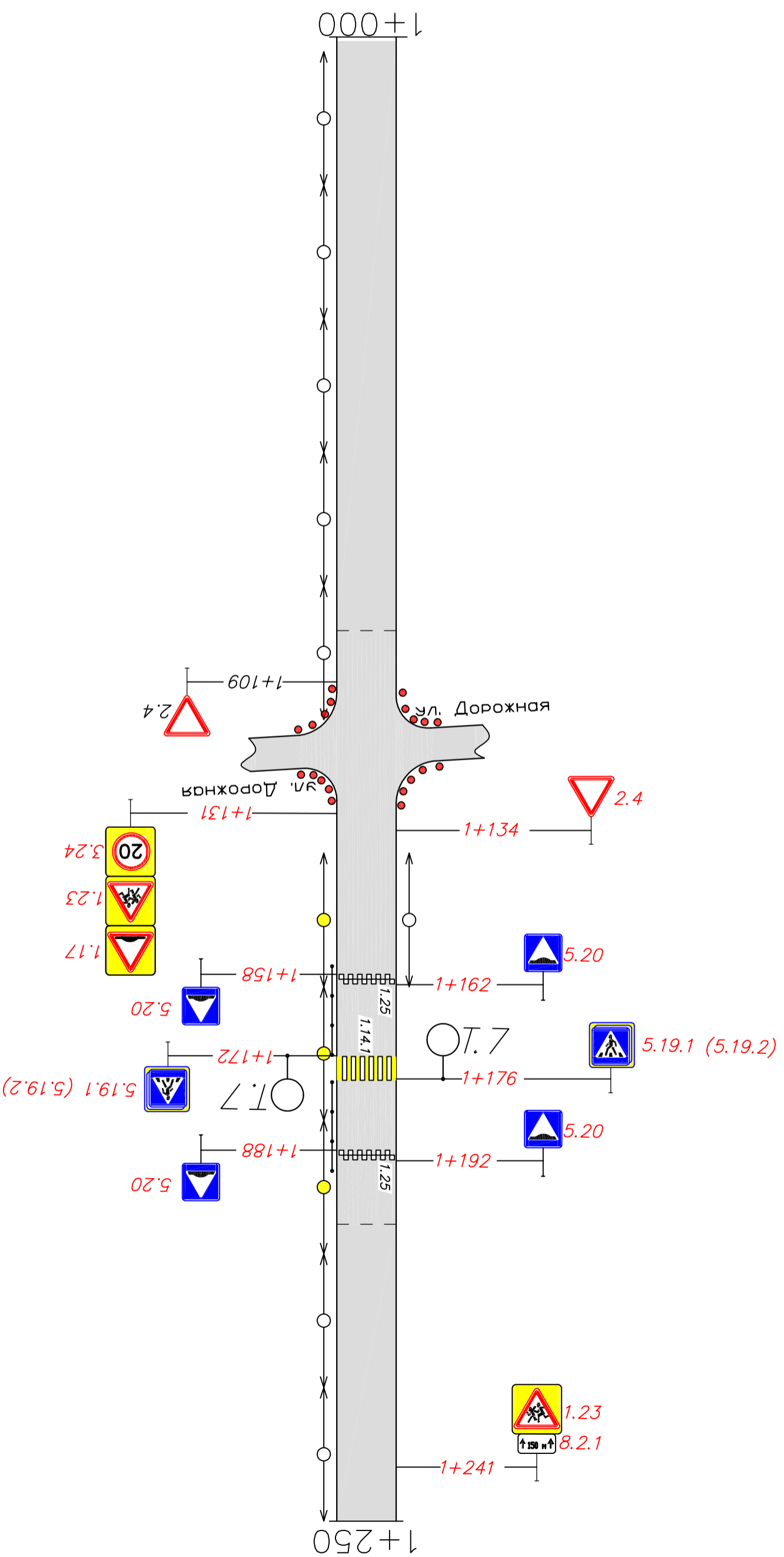


Горизонтальная дорожная разметка справа	Горизонтальная дорожная разметка слева	
	3-я от осевой	2-я от осевой
	1-я от осевой	2-я от осевой
Осевая линия		
1-я от осевой		
2-я от осевой		

г. Калтаево ул. Башмакова
 км 1+000 – км 1+250

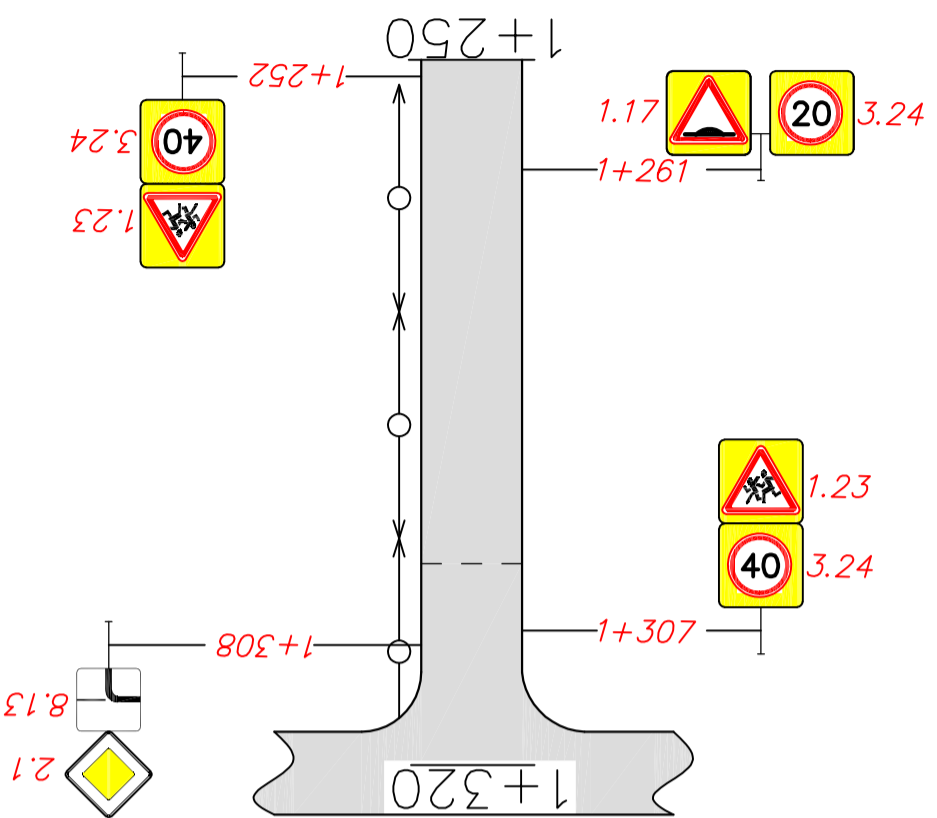
Элементы дороги в плане	Горизонтальная дорожная разметка слева		
	3-я от осевой	2-я от осевой	1-я от осевой
ВУ-1 R-200 K-40			

Горизонтальная дорожная разметка справа	Осевая линия		
	2-я от осевой	1-я от осевой	



г. Калтаево ул. Башмакова
 км 1+250 – км 1+320

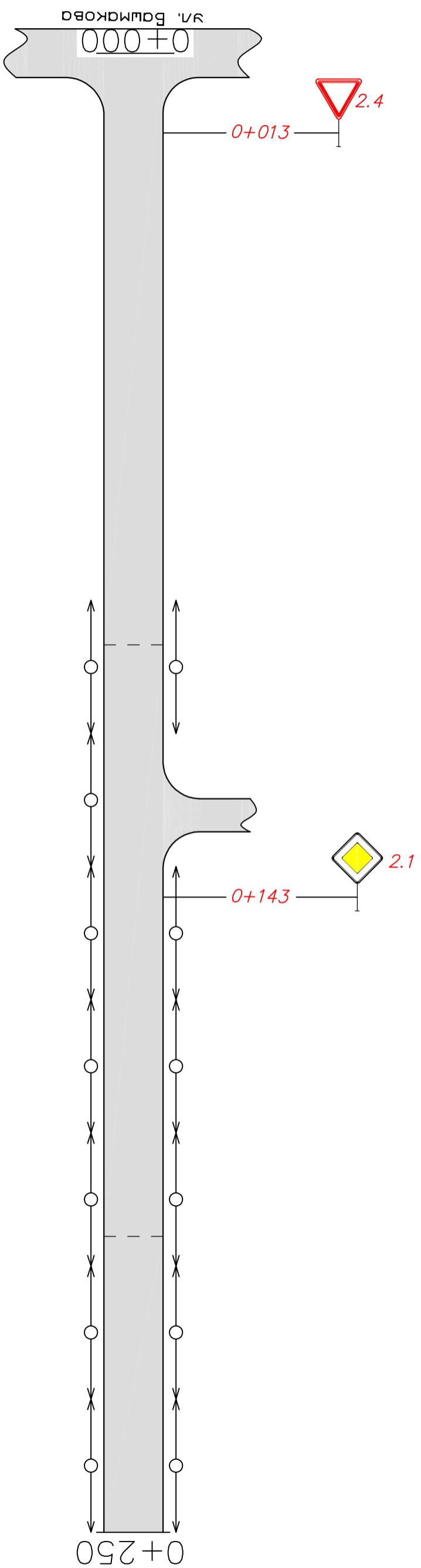
Элементы дороги в плане	Горизонтальная дорожная разметка слева		
	3-я от осевой		
	2-я от осевой		
	1-я от осевой		



Горизонтальная дорожная разметка справа		
Осевая линия		
1-я от осевой		
2-я от осевой		

г. Калтаево ул. Школьная
 км 0+000 – км 0+250

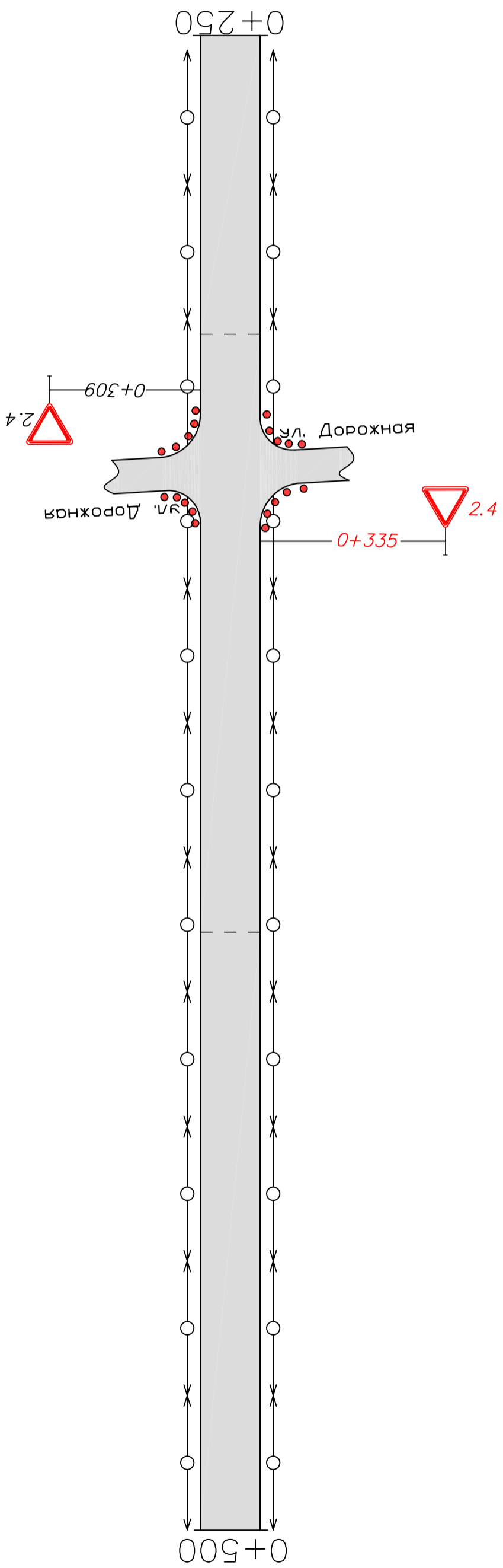
Элементы дороги в плане	Горизонтальная дорожная разметка слева		
	3-я от осевой		
	2-я от осевой		
	1-я от осевой		



Горизонтальная дорожная разметка справа	Горизонтальная дорожная разметка справа		
	Осевая линия		
	1-я от осевой		
	2-я от осевой		

г. Калтаево ул. Школьная
 км 0+250 – км 0+500

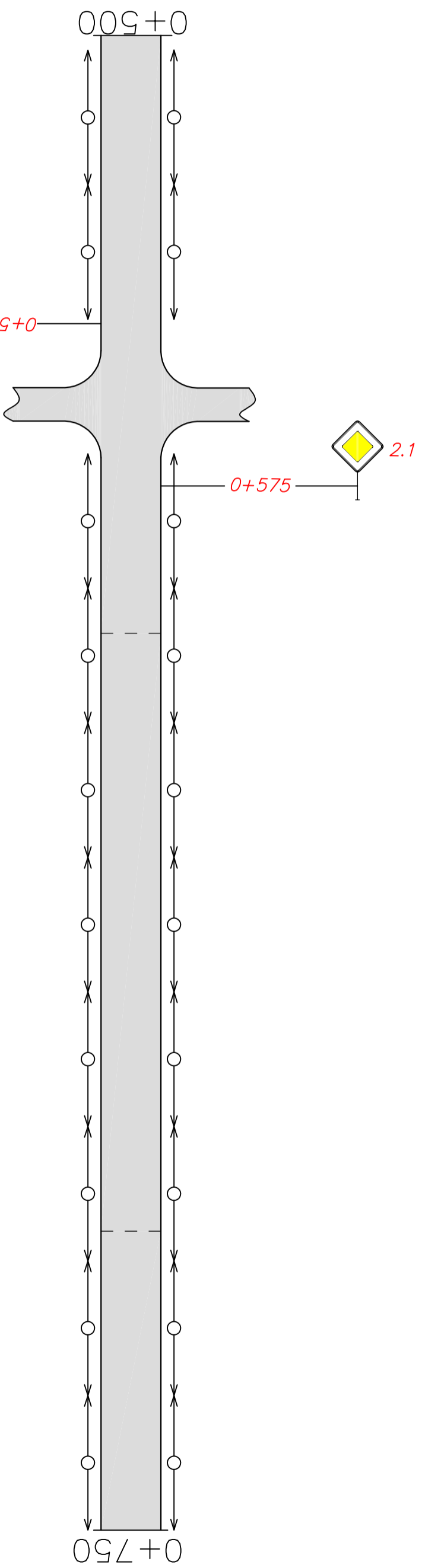
Элементы дороги в плане	Горизонтальная дорожная разметка слева		
	3-я от осевой	2-я от осевой	1-я от осевой
	-----	-----	-----
	-----	-----	-----



Горизонтальная дорожная разметка справа	Горизонтальная дорожная разметка слева		
	Осевая линия	1-я от осевой	2-я от осевой
	-----	-----	-----

г. Калтаево ул. Школьная
 км 0+500 – км 0+750

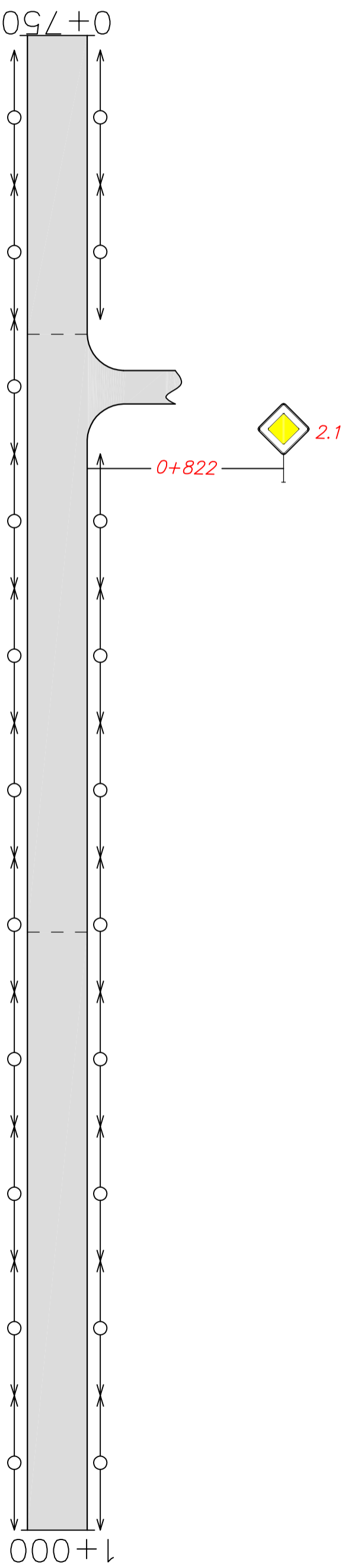
Элементы дороги в плане	Горизонтальная дорожная разметка слева		
	3-я от осевой		
	2-я от осевой		
	1-я от осевой		



Горизонтальная дорожная разметка справа	Горизонтальная дорожная разметка справа		
	Осевая линия		
	1-я от осевой		
	2-я от осевой		

г. Калтаево ул. Школьная
км 0+750 – км 1+000

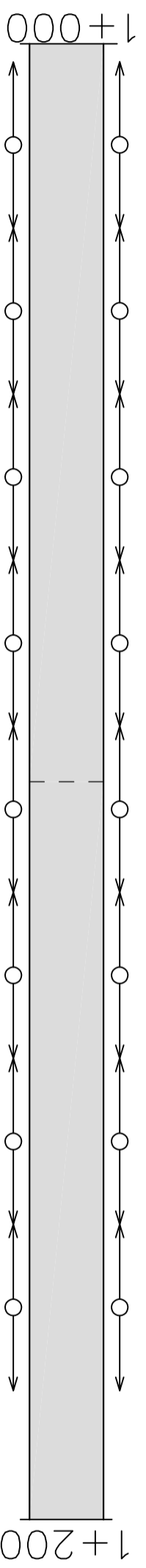
Элементы дороги в плане	Горизонтальная дорожная разметка слева		
	3-я от осевой		
	2-я от осевой		
	1-я от осевой		



Горизонтальная дорожная разметка справа	Горизонтальная дорожная разметка справа		
	Осевая линия		
	1-я от осевой		
	2-я от осевой		

г. Калтаево ул. Школьная
км 1+000 – км 1+200

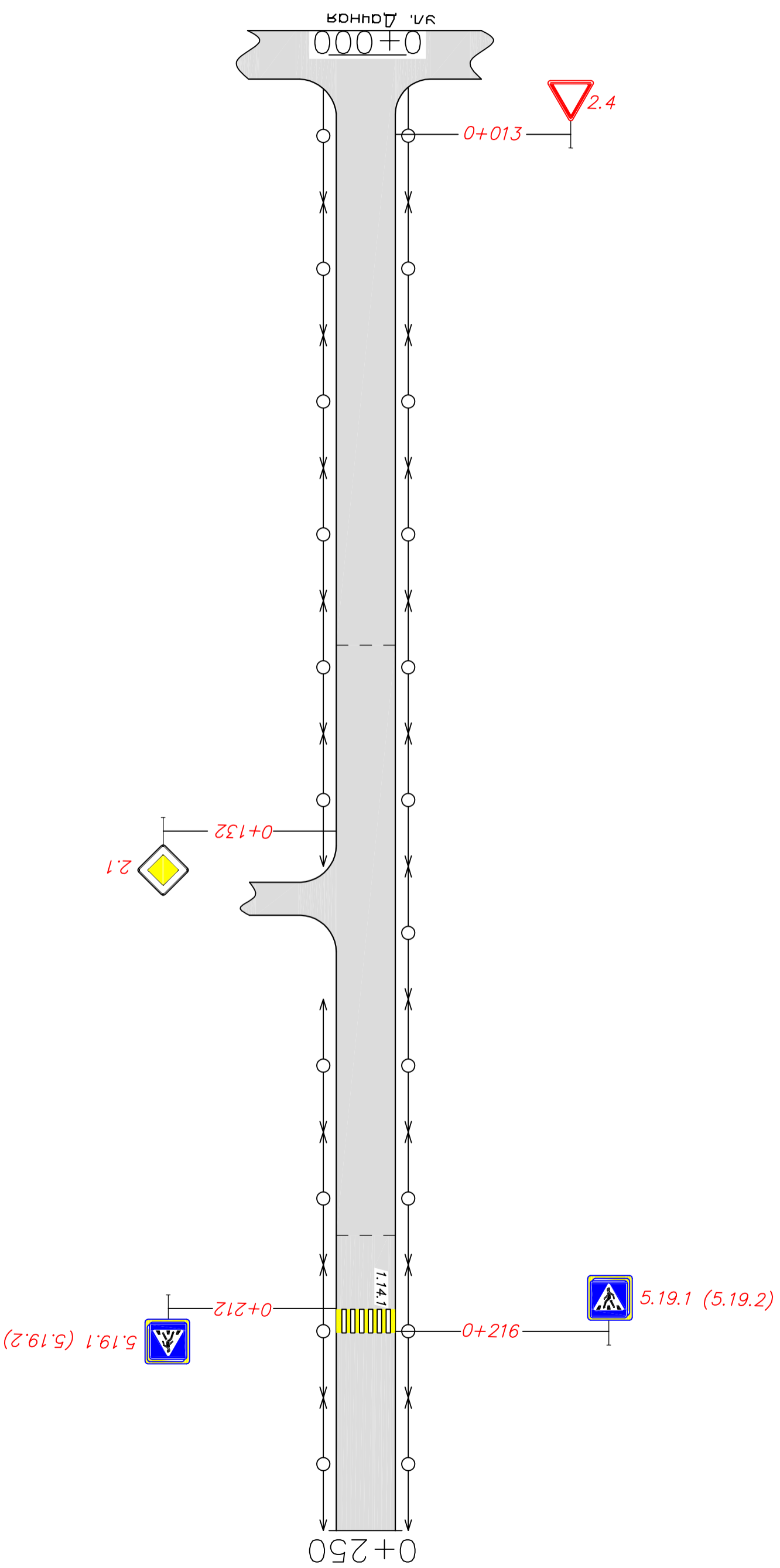
Элементы дороги в плане	Горизонтальная дорожная разметка слева		
	3-я от осевой		
	2-я от осевой		
	1-я от осевой		



Горизонтальная дорожная разметка справа	Горизонтальная дорожная разметка справа	
	Осевая линия	
	1-я от осевой	

г. Калтаево ул. Сагобая
1 участок км 0+000 – км 0+250

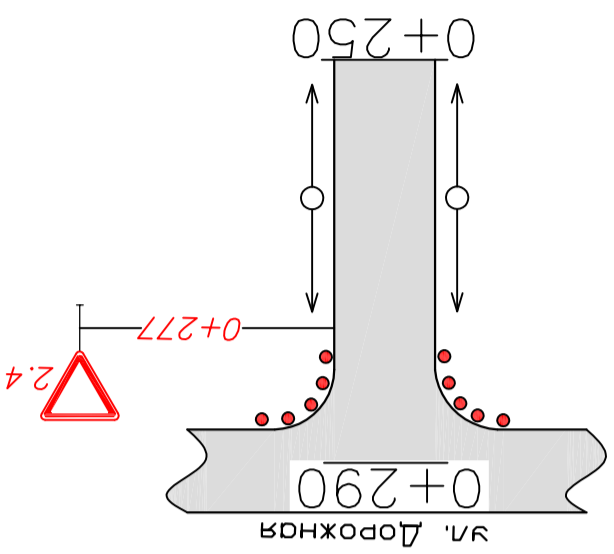
Элементы дороги в плане	Горизонтальная дорожная разметка слева		
	3-я от осевой		
	2-я от осевой		
	1-я от осевой		



Горизонтальная дорожная разметка справа	Осевая линия		
	1-я от осевой		
	2-я от осевой		

г. Калтаево ул. Сагобая
1 участок км 0+250 – км 0+290

Элементы дороги в плане	Горизонтальная дорожная разметка слева		
	3-я от осевой		
	2-я от осевой		
	1-я от осевой		

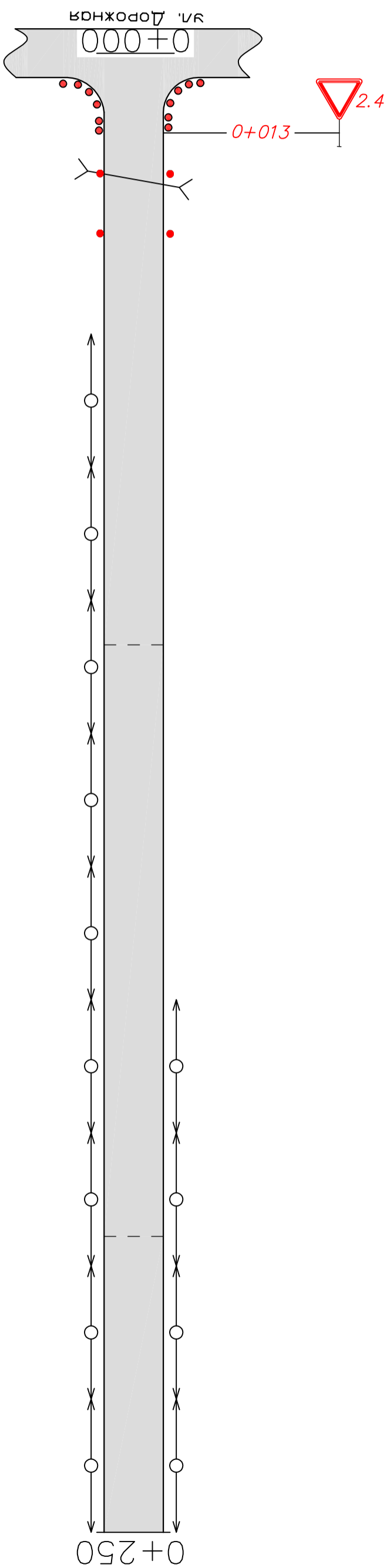


Горизонтальная дорожная разметка справа		
Осевая линия		
1-я от осевой		
2-я от осевой		

г. Калтаево ул. Сагобая
2 участок км 0+000 – км 0+250

Элементы дороги в плане	Горизонтальная дорожная разметка слева		
	3-я от осевой		
	2-я от осевой		
	1-я от осевой		

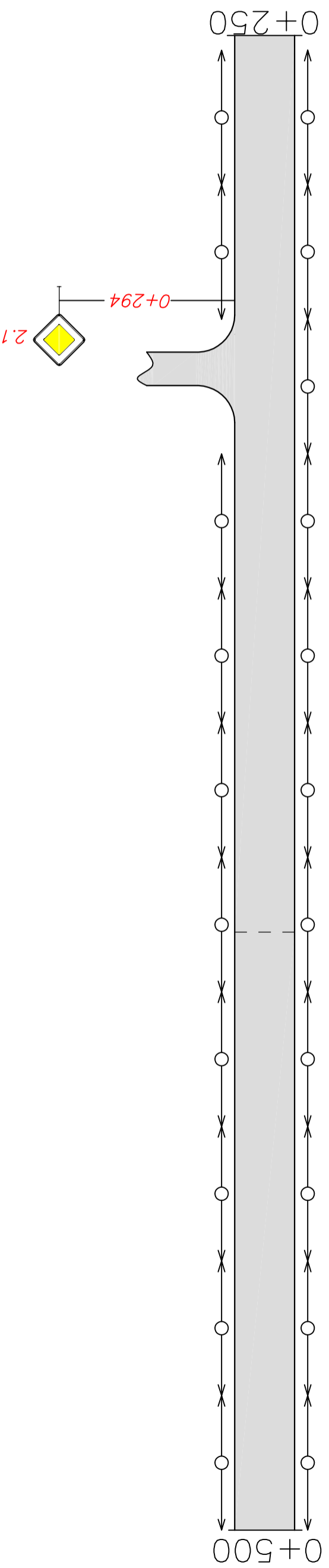
ВУ-1 R-100 K-30	ВУ-2 R-200 K-40
-----------------	-----------------



Горизонтальная дорожная разметка справа	Горизонтальная дорожная разметка справа		
	Осевая линия		
	1-я от осевой		
2-я от осевой			

г. Калтаево ул. Сагобая
2 участок км 0+250 – км 0+500

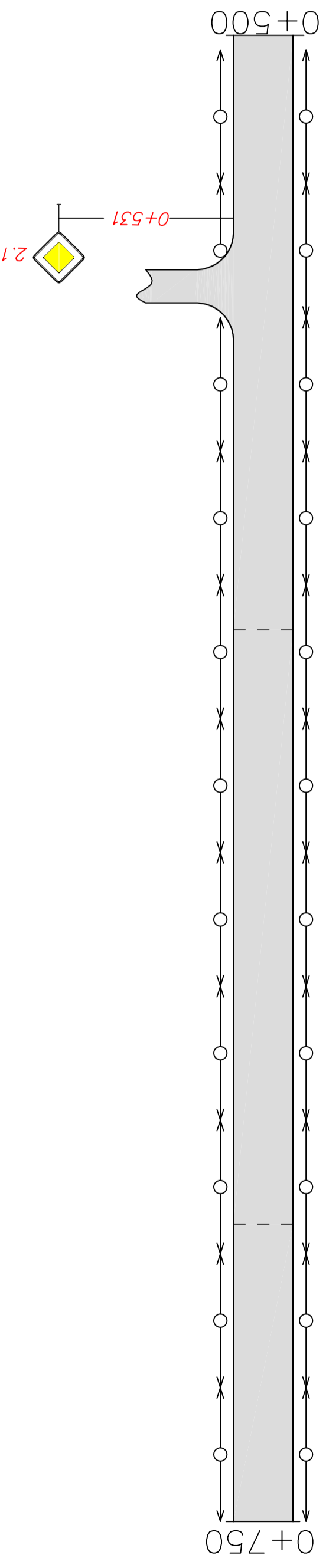
Элементы дороги в плане	Горизонтальная дорожная разметка слева		
	3-я от осевой		
	2-я от осевой		
	1-я от осевой		



Горизонтальная дорожная разметка справа	Горизонтальная дорожная разметка справа		
	Осевая линия		
	1-я от осевой		
2-я от осевой			

г. Калтаево ул. Сагобая
2 участок км 0+500 – км 0+750

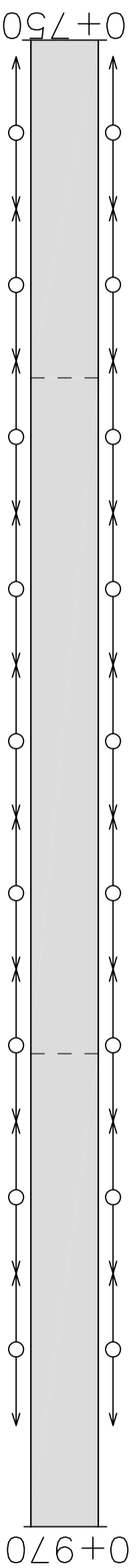
Горизонтальная дорожная разметка слева	
3-я от осевой	
2-я от осевой	
1-я от осевой	
Элементы дороги в плане	<div style="display: flex; justify-content: space-around; align-items: center;"> ВУ-3 R-400 K-50 ВУ-4 R-600 K-60 </div>



Горизонтальная дорожная разметка справа	
Осевая линия	
1-я от осевой	
2-я от осевой	

г. Калтаево ул. Сагобая
2 участок км 0+750 – км 0+970

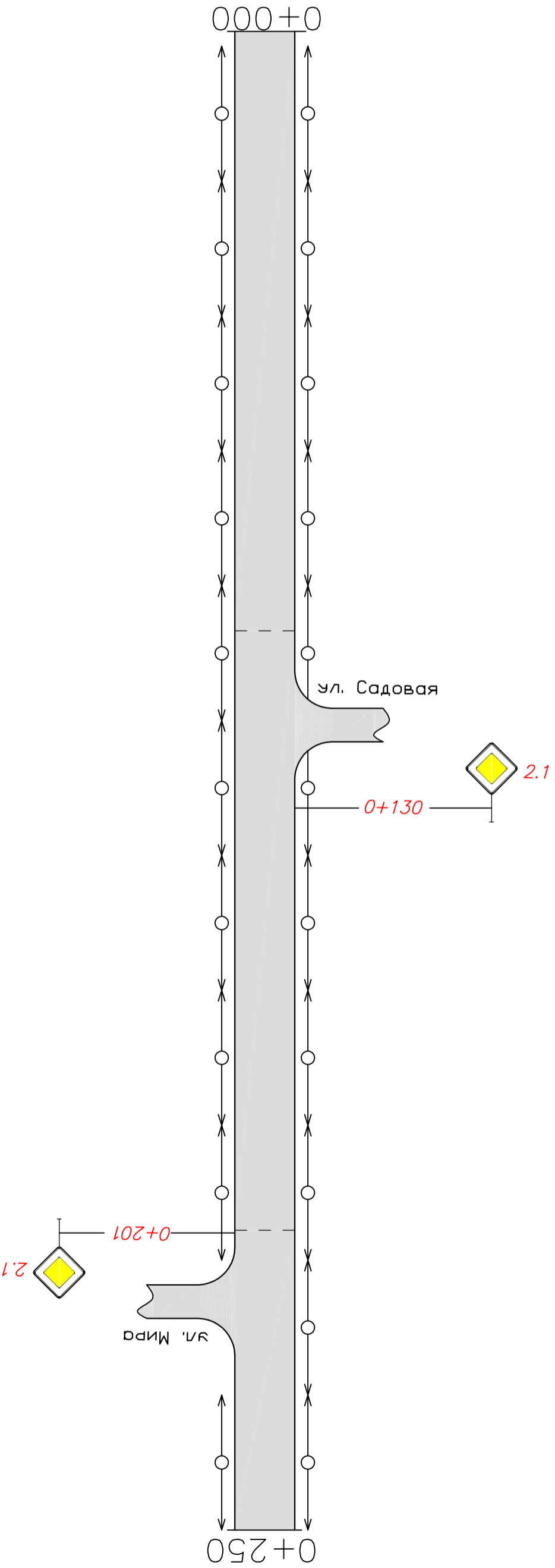
Горизонтальная дорожная разметка слева		
3-я от осевой		
2-я от осевой		
1-я от осевой		
Элементы дороги в плане	-----	



Горизонтальная дорожная разметка справа		
Осевая линия		
1-я от осевой		
2-я от осевой		

г. Калтаево ул. Дачная
км 0+000 – км 0+250

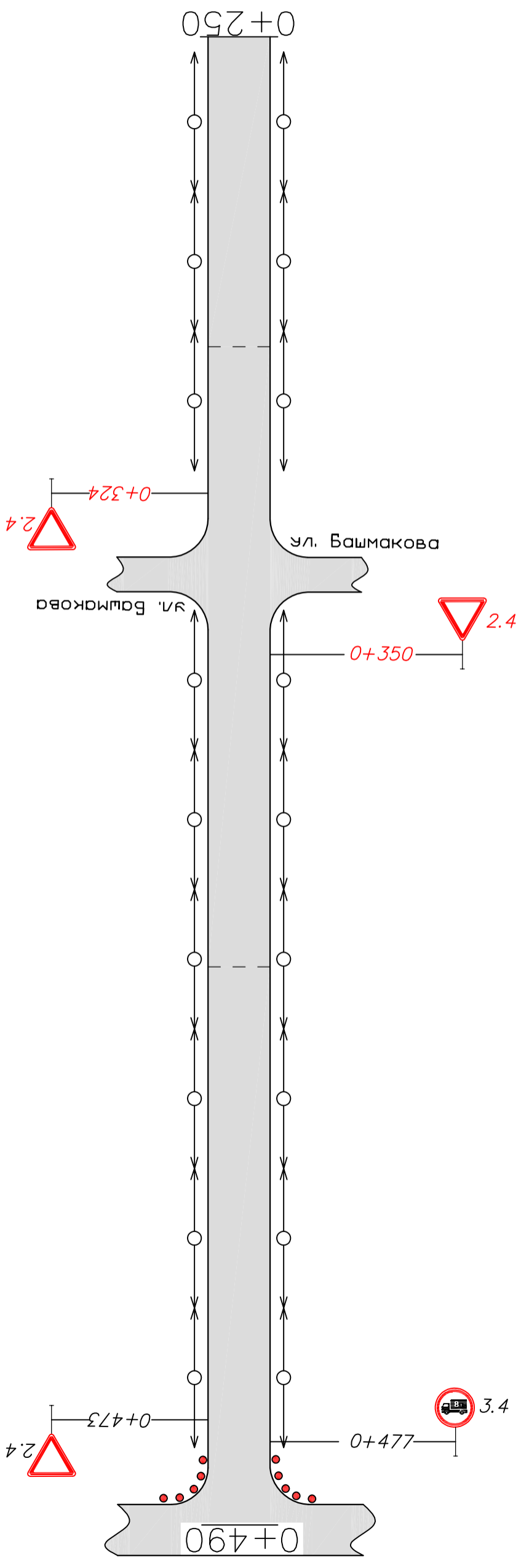
Элементы дороги в плане	Горизонтальная дорожная разметка слева		
	3-я от осевой		
	2-я от осевой		
	1-я от осевой		



Горизонтальная дорожная разметка справа	Осевая линия	
	1-я от осевой	
	2-я от осевой	

г. Калтаево ул. Дачная
 км 0+250 – км 0+490

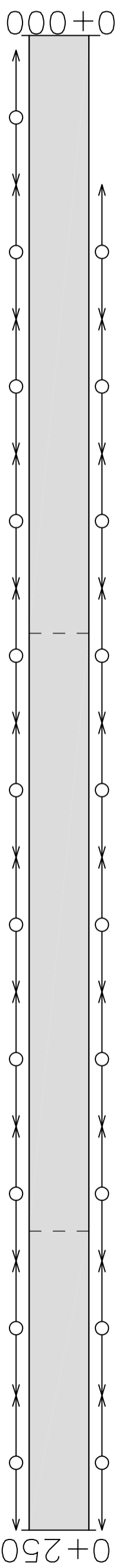
Элементы дороги в плане	Горизонтальная дорожная разметка слева		
	3-я от осевой		
	2-я от осевой		
	1-я от осевой		



Горизонтальная дорожная разметка справа	Осевая линия		
	1-я от осевой		
	2-я от осевой		

г. Калмаево ул. Мура
км 0+000 – км 0+250

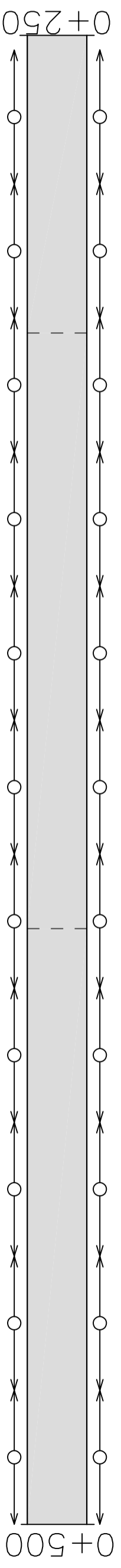
Горизонтальная дорожная разметка слева		
3-я от осевой		
2-я от осевой		
1-я от осевой		
Элементы дороги в плане	-----	



Горизонтальная дорожная разметка справа		
Осевая линия		
1-я от осевой		
2-я от осевой		

г. Калмаево ул. Мира
км 0+250 – км 0+500

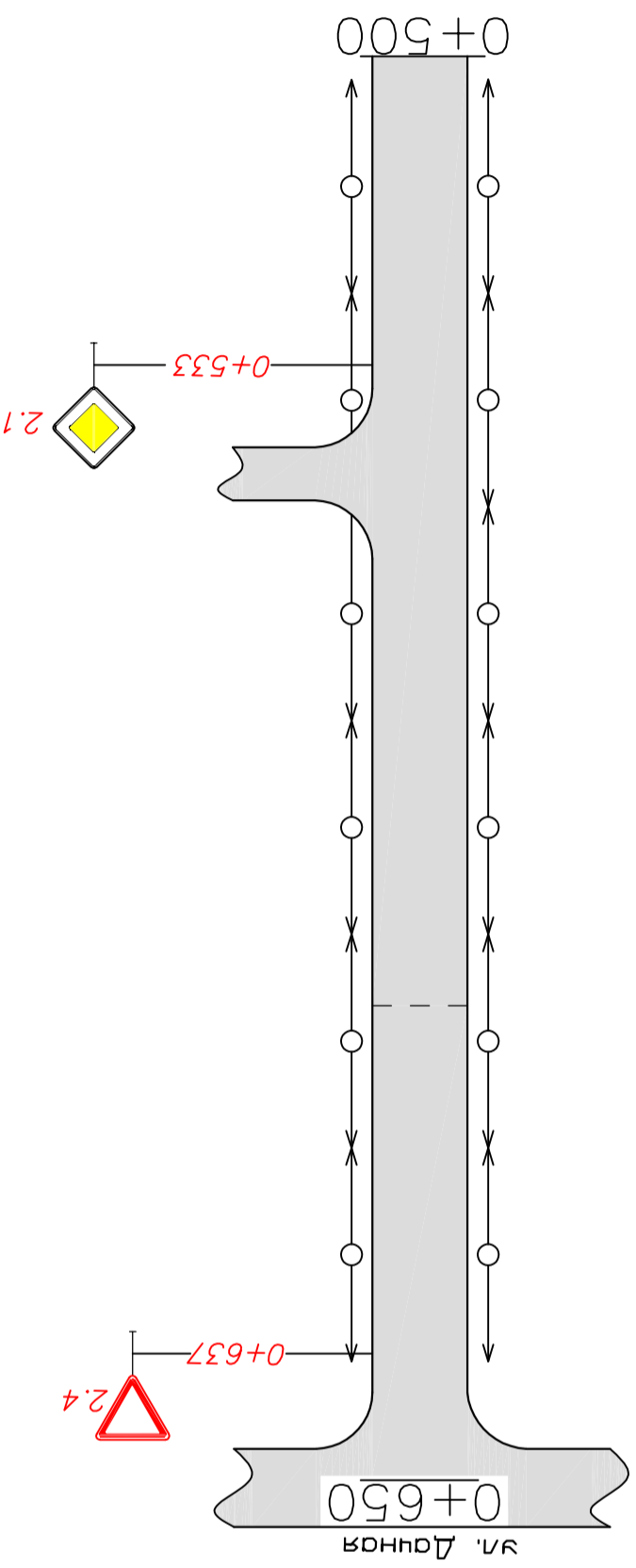
Элементы дороги в плане	Горизонтальная дорожная разметка слева		
	3-я от осевой		
	2-я от осевой		
	1-я от осевой		



Горизонтальная дорожная разметка справа	Горизонтальная дорожная разметка слева	
	Осевая линия	
	1-я от осевой	

г. Калмаево ул. Мура
 км 0+500 – км 0+650

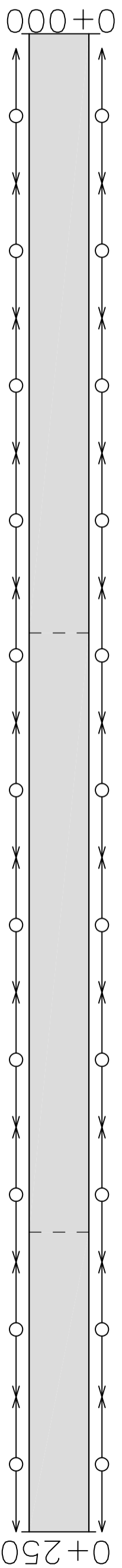
Элементы дороги в плане	Горизонтальная дорожная разметка слева		
	3-я от осевой		
	2-я от осевой		
	1-я от осевой		



Горизонтальная дорожная разметка справа	Осевая линия	
	1-я от осевой	
	2-я от осевой	

г. Калтаево ул. Заречная
км 0+000 – км 0+250

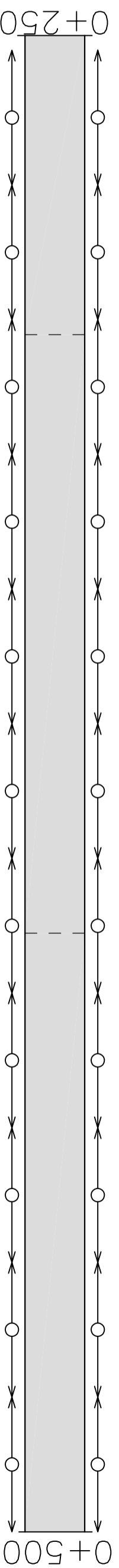
Элементы дороги в плане	Горизонтальная дорожная разметка слева		
	3-я от осевой		
	2-я от осевой		
	1-я от осевой		



Горизонтальная дорожная разметка справа	Осевая линия	
	1-я от осевой	
	2-я от осевой	

г. Калтаево ул. Заречная
км 0+250 – км 0+500

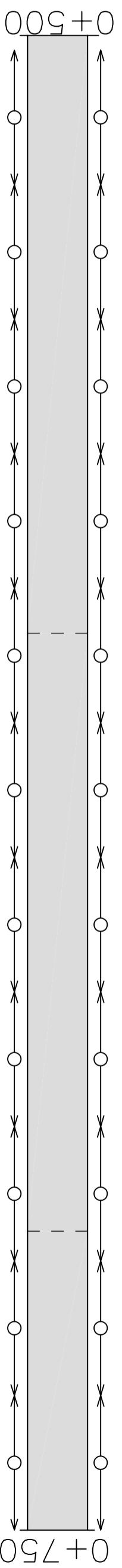
Элементы дороги в плане	Горизонтальная дорожная разметка слева		
	3-я от осевой		
	2-я от осевой		
	1-я от осевой		



Горизонтальная дорожная разметка справа	Осевая линия	
	1-я от осевой	
	2-я от осевой	

г. Калтаево ул. Заречная
км 0+500 – км 0+750

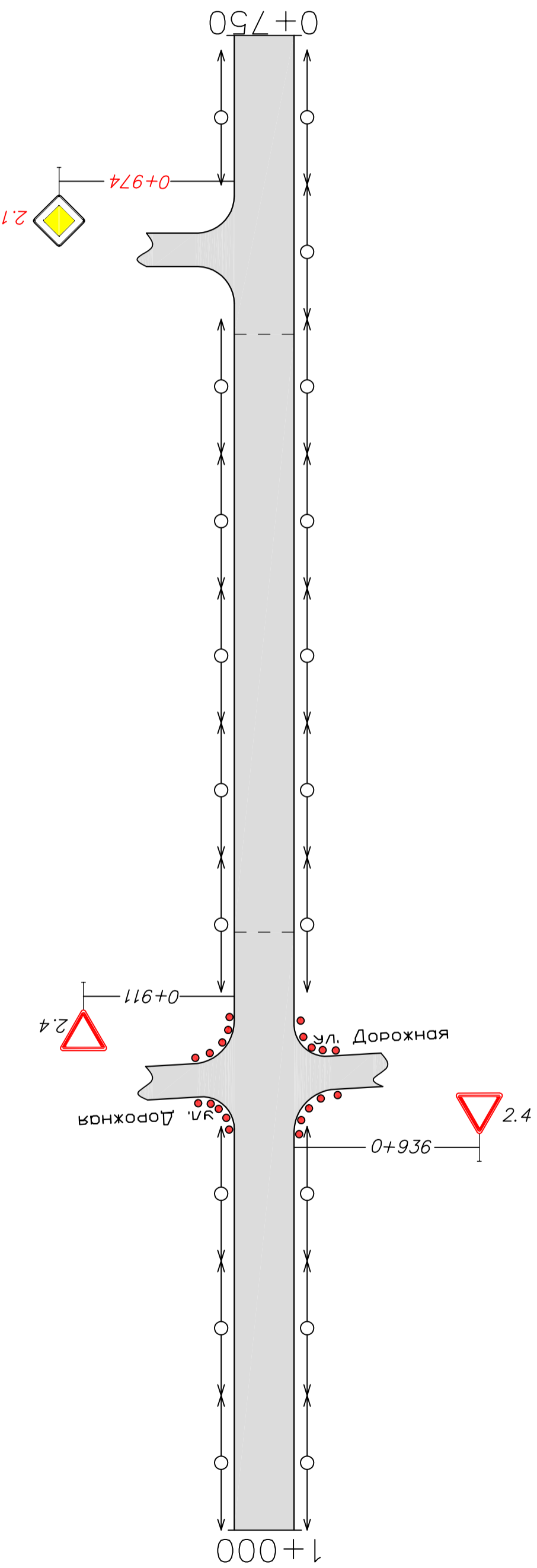
Элементы дороги в плане	Горизонтальная дорожная разметка слева		
	3-я от осевой	2-я от осевой	1-я от осевой



Горизонтальная дорожная разметка справа	Горизонтальная дорожная разметка справа		
	Осевая линия	1-я от осевой	2-я от осевой

г. Калтаево ул. Заречная
 км 0+750 – км 1+000

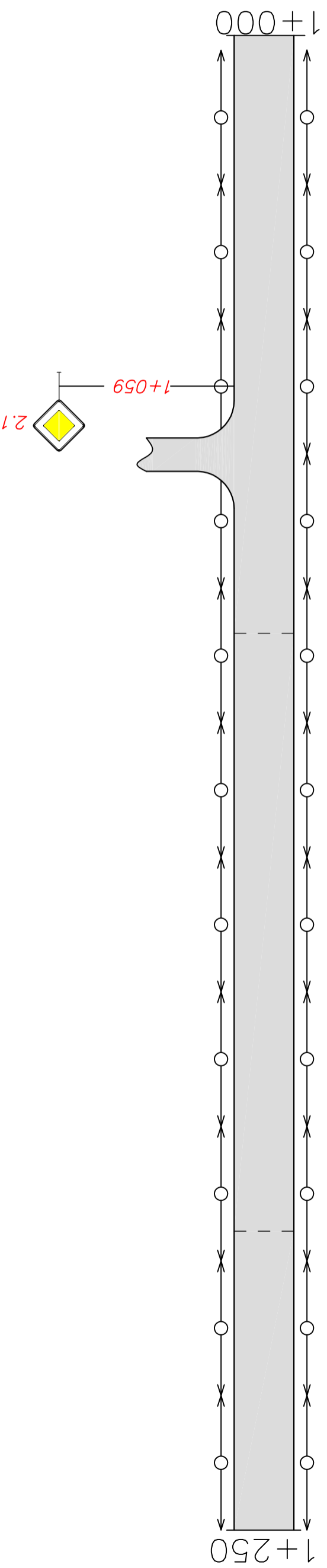
Элементы дороги в плане	Горизонтальная дорожная разметка слева		
	3-я от осевой		
	2-я от осевой		
	1-я от осевой		



Горизонтальная дорожная разметка справа	Осевая линия		
	1-я от осевой		
	2-я от осевой		

г. Калтаево ул. Заречная
 км 1+000 – км 1+250

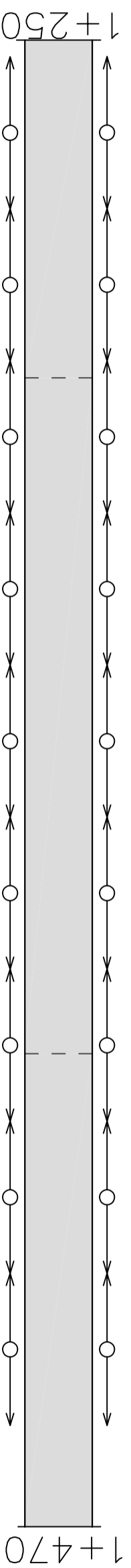
Элементы дороги в плане	Горизонтальная дорожная разметка слева		
	3-я от осевой		
	2-я от осевой		
	1-я от осевой		



Горизонтальная дорожная разметка справа	Горизонтальная дорожная разметка слева		
	Осевая линия		
	1-я от осевой		

г. Калтаево ул. Заречная
км 1+250 – км 1+470

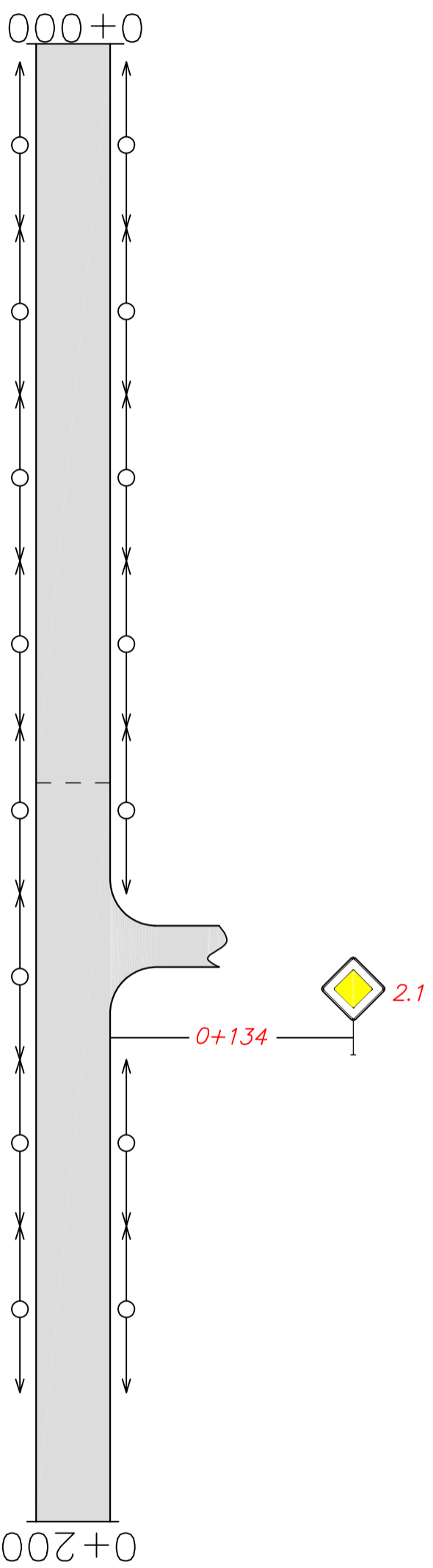
Элементы дороги в плане	Горизонтальная дорожная разметка слева		
	3-я от осевой	2-я от осевой	1-я от осевой



Горизонтальная дорожная разметка справа	Горизонтальная дорожная разметка справа		
	Осевая линия	1-я от осевой	2-я от осевой

г. Калтаево ул. Мосовая
 км 0+000 – км 0+200

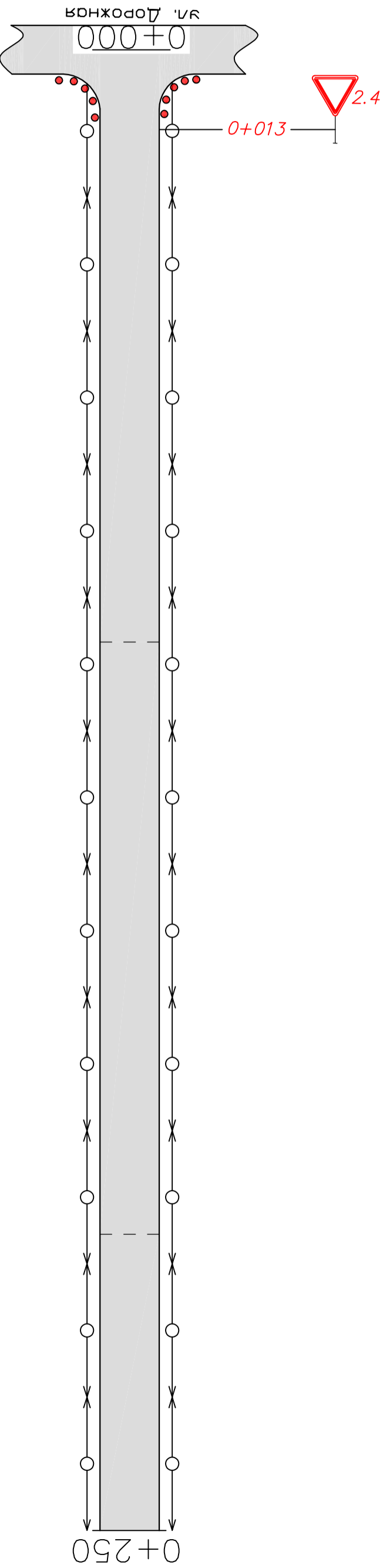
Элементы дороги в плане	Горизонтальная дорожная разметка слева		
	3-я от осевой		
	2-я от осевой		
	1-я от осевой		



Горизонтальная дорожная разметка справа	Горизонтальная дорожная разметка слева		
	Осевая линия		
	1-я от осевой		
2-я от осевой			

г. Калмаево ул. Свободы
км 0+000 – км 0+250

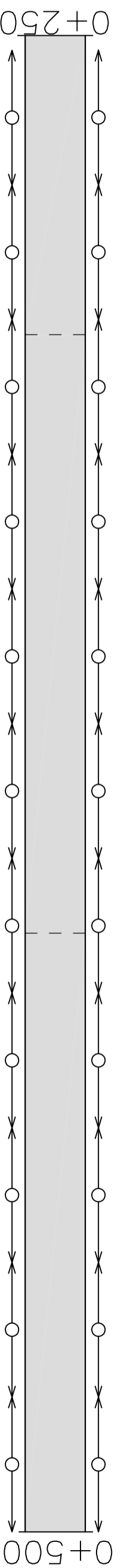
Элементы дороги в плане	Горизонтальная дорожная разметка слева		
	3-я от осевой		
	2-я от осевой		
	1-я от осевой		



Горизонтальная дорожная разметка справа	Горизонтальная дорожная разметка справа		
	Осевая линия		
	1-я от осевой		
	2-я от осевой		

г. Калтаево ул. Свободы
км 0+250 – км 0+500

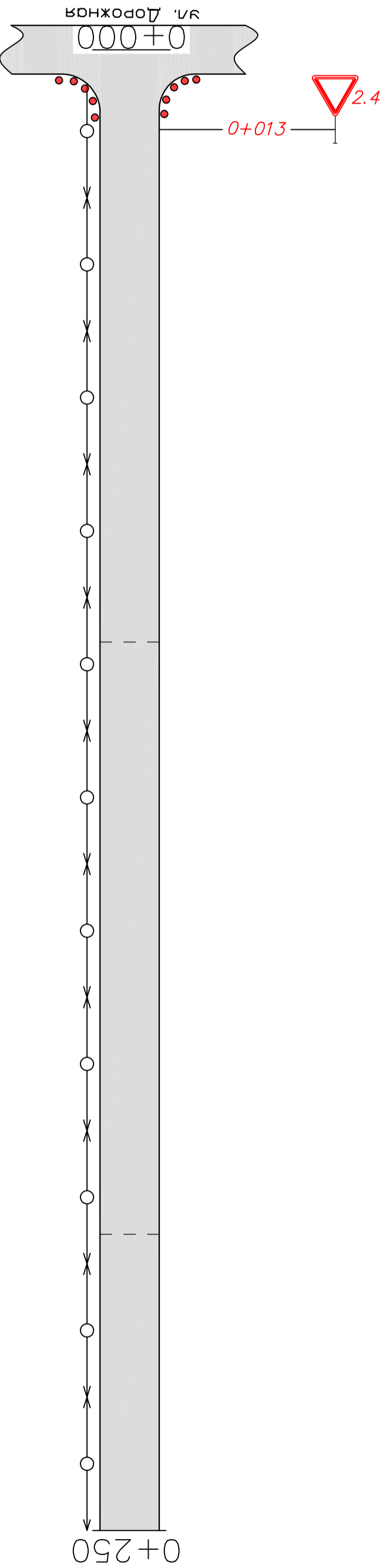
Элементы дороги в плане	Горизонтальная дорожная разметка слева		
	3-я от осевой		
	2-я от осевой		
	1-я от осевой		



Горизонтальная дорожная разметка справа	Горизонтальная дорожная разметка справа	
	Осевая линия	
	1-я от осевой	

г. Калтаево ул. Мологезная
 км 0+000 – км 0+250

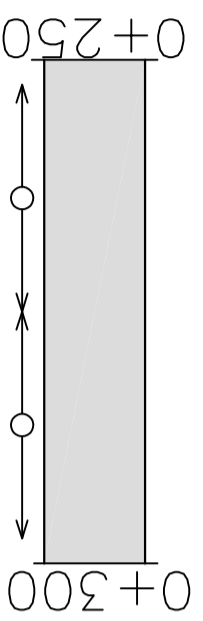
Элементы дороги в плане	Горизонтальная дорожная разметка слева		
	3-я от осевой	2-я от осевой	1-я от осевой
	-----	-----	-----
	-----	-----	-----



Горизонтальная дорожная разметка справа	Горизонтальная дорожная разметка слева		
	3-я от осевой	2-я от осевой	1-я от осевой
	-----	-----	-----

г. Калтаево ул. Мологезная
км 0+250 – км 0+300

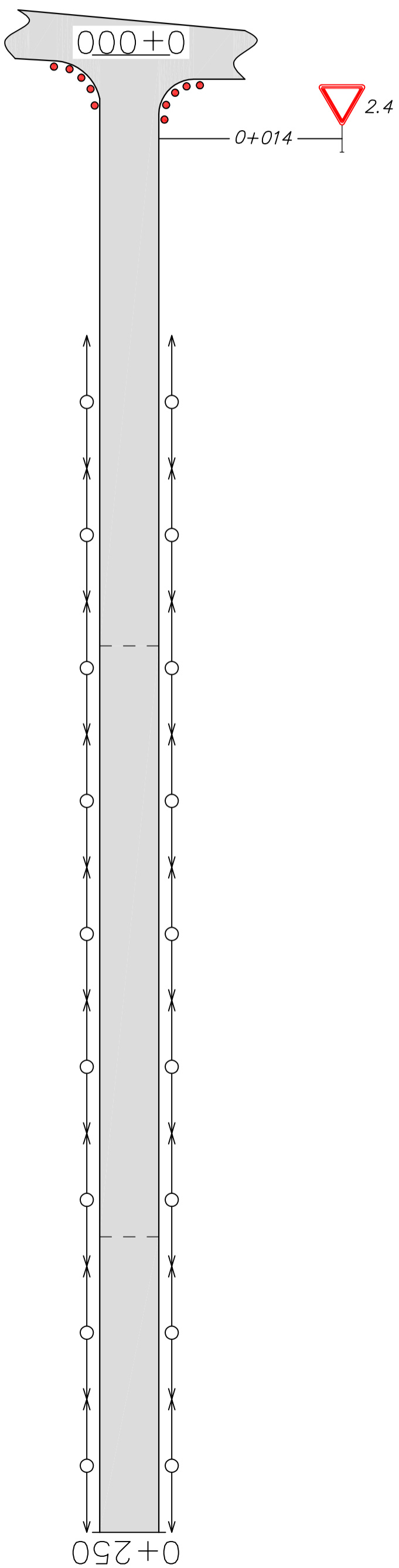
Элементы дороги в плане	Горизонтальная дорожная разметка слева		
	3-я от осевой		
	2-я от осевой		
	1-я от осевой		



Горизонтальная дорожная разметка справа	Горизонтальная дорожная разметка справа		
	Осевая линия		
	1-я от осевой		
	2-я от осевой		

г. Калмаево ул. Новая
 км 0+000 – км 0+250

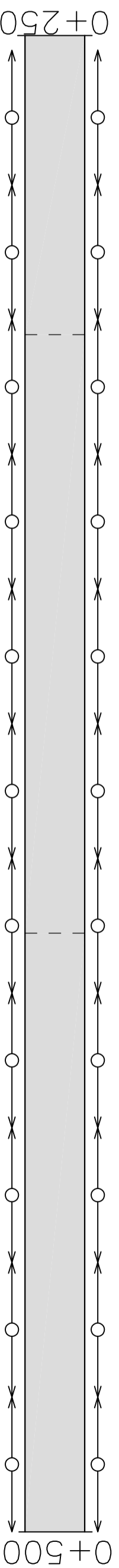
Элементы дороги в плане	Горизонтальная дорожная разметка слева		
	3-я от осевой	2-я от осевой	1-я от осевой
	-----	-----	-----
	-----	-----	-----



Горизонтальная дорожная разметка справа	Горизонтальная дорожная разметка слева		
	3-я от осевой	2-я от осевой	1-я от осевой
	-----	-----	-----

г. Калмаево ул. Новая
км 0+250 – км 0+500

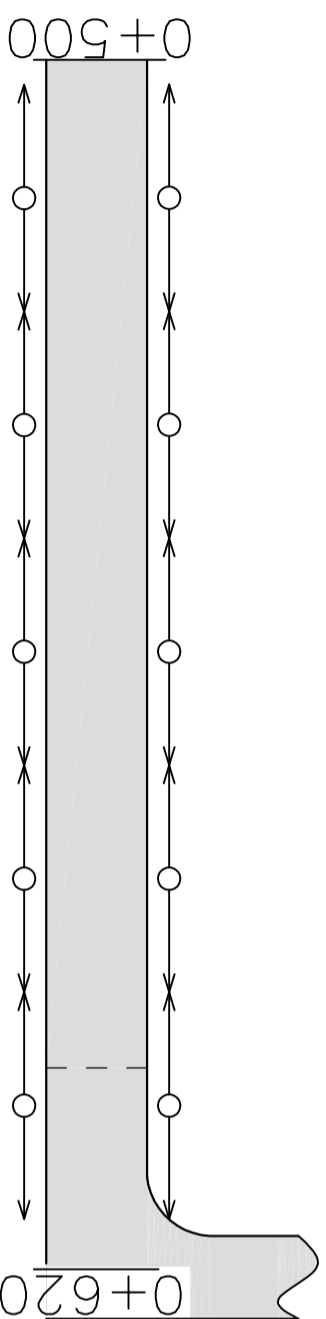
Элементы дороги в плане	Горизонтальная дорожная разметка слева		
	3-я от осевой		
	2-я от осевой		
	1-я от осевой		



Горизонтальная дорожная разметка справа	Осевая линия	
	1-я от осевой	
	2-я от осевой	

г. Калтаево ул. Новая
км 0+500 – км 0+620

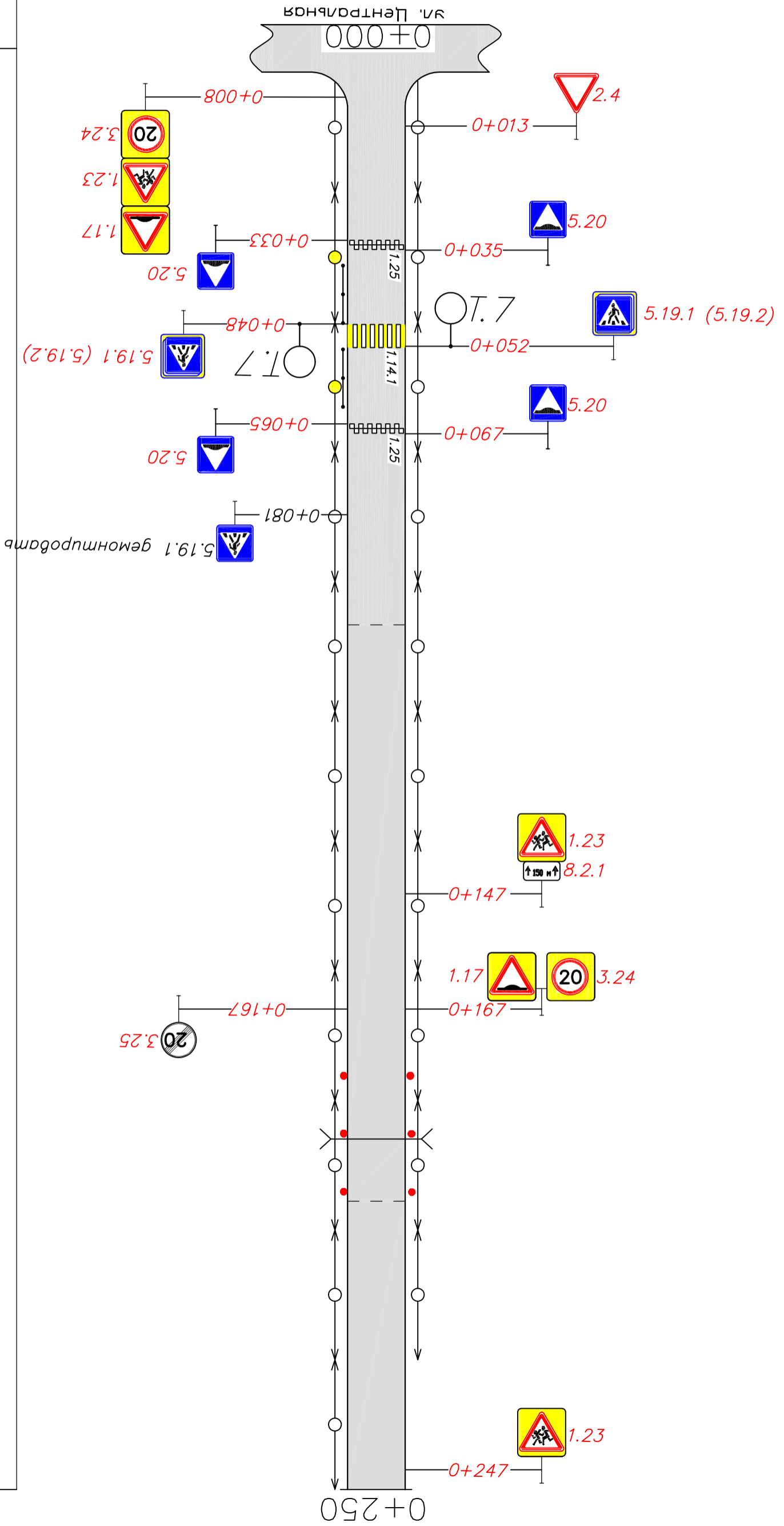
Элементы дороги в плане	Горизонтальная дорожная разметка слева		
	3-я от осевой		
	2-я от осевой		
	1-я от осевой		



Горизонтальная дорожная разметка справа	Осевая линия	
	1-я от осевой	
	2-я от осевой	

г. Маяково ул. Шарупова
 км 0+000 – км 0+250

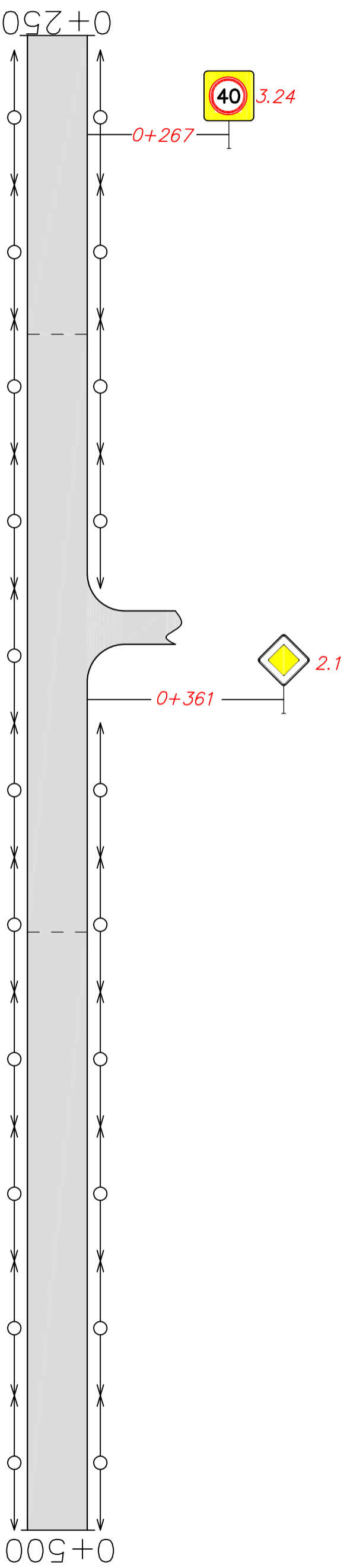
Элементы дороги в плане	Горизонтальная дорожная разметка слева		
	3-я от осевой		
	2-я от осевой		
	1-я от осевой		



Горизонтальная дорожная разметка справа	Осевая линия		
	3-я от осевой		
	2-я от осевой		
	1-я от осевой		

г. Мамяково ул. Шарипова
 км 0+250 – км 0+500

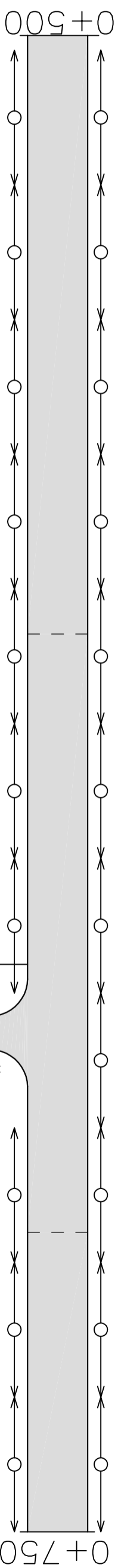
Элементы дороги в плане	Горизонтальная дорожная разметка слева		
	3-я от осевой		
	2-я от осевой		
	1-я от осевой		



Горизонтальная дорожная разметка справа	Горизонтальная дорожная разметка справа		
	Осевая линия		
	1-я от осевой		
	2-я от осевой		

г. Мамяково ул. Шарунова
км 0+500 – км 0+750

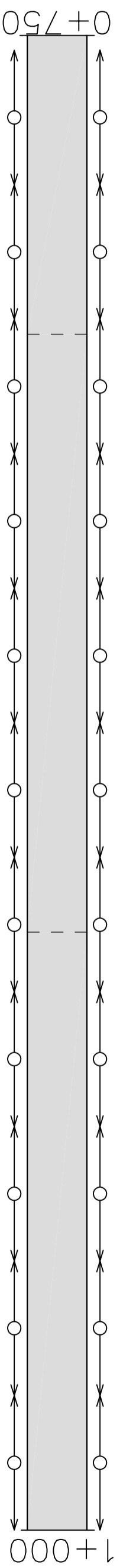
Элементы дороги в плане	Горизонтальная дорожная разметка слева		
	3-я от осевой		
	2-я от осевой		
	1-я от осевой		



Горизонтальная дорожная разметка справа	Горизонтальная дорожная разметка справа		
	Осевая линия		
	1-я от осевой		
2-я от осевой			

г. Мамяково ул. Шарипова
км 0+750 – км 1+000

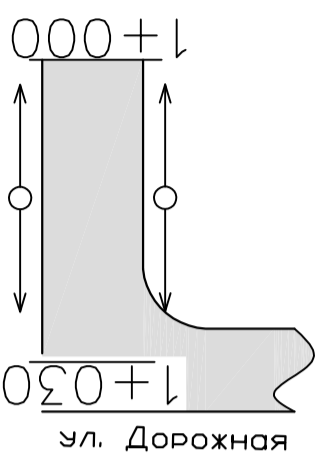
Элементы дороги в плане	Горизонтальная дорожная разметка слева		
	3-я от осевой		
	2-я от осевой		
	1-я от осевой		



Горизонтальная дорожная разметка справа	Осевая линия	
	1-я от осевой	
	2-я от осевой	

г. Маяково ул. Шарипова
 км 0+000 – км 0+250

Горизонтальная дорожная разметка слева	3-я от осевой	
	2-я от осевой	
	1-я от осевой	
Элементы дороги в плане	- - - - -	

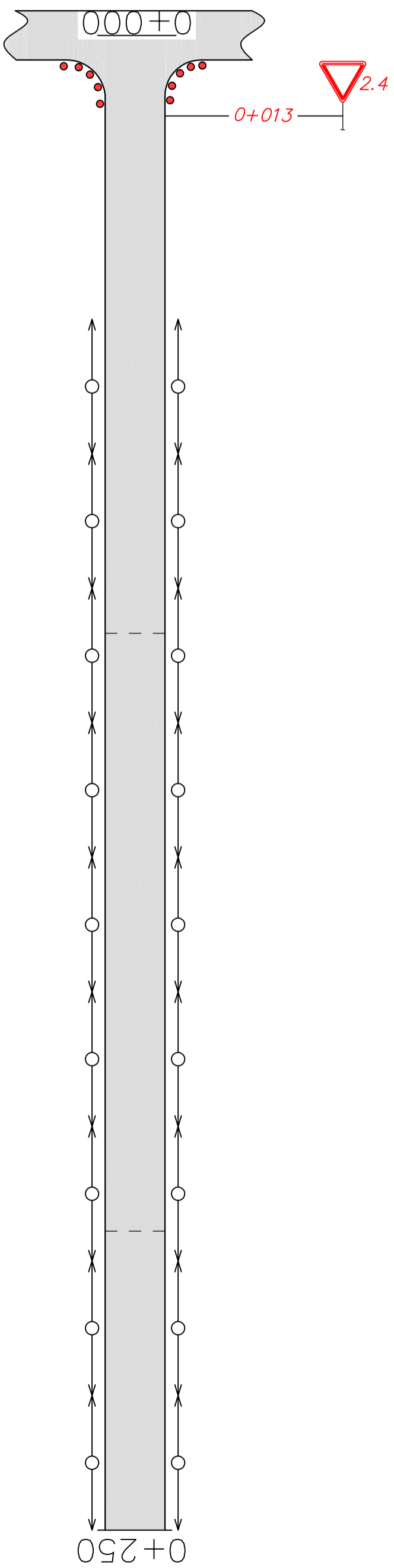


Горизонтальная дорожная разметка справа	Осевая линия	
	1-я от осевой	
	2-я от осевой	

г. Мамяково ул. Центральная
 км 0+000 – км 0+250

Элементы дороги в плане	Горизонтальная дорожная разметка слева		
	3-я от осевой		
	2-я от осевой		
	1-я от осевой		

ВУ-1 R-30 K-30

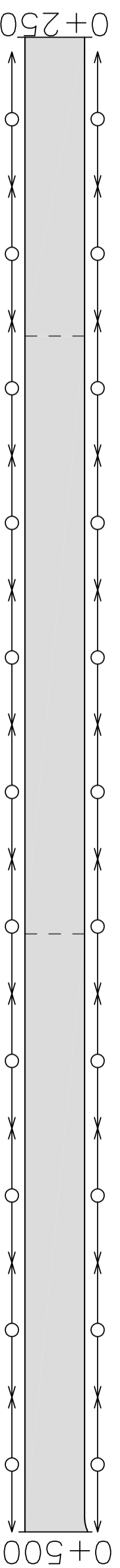


Горизонтальная дорожная разметка справа	Горизонтальная дорожная разметка справа		
	Осевая линия		
	1-я от осевой		
2-я от осевой			

г. Мамяково ул. Центральная
 км 0+250 – км 0+500

Элементы дороги в плане	Горизонтальная дорожная разметка слева		
	3-я от осевой		
	2-я от осевой		
	1-я от осевой		

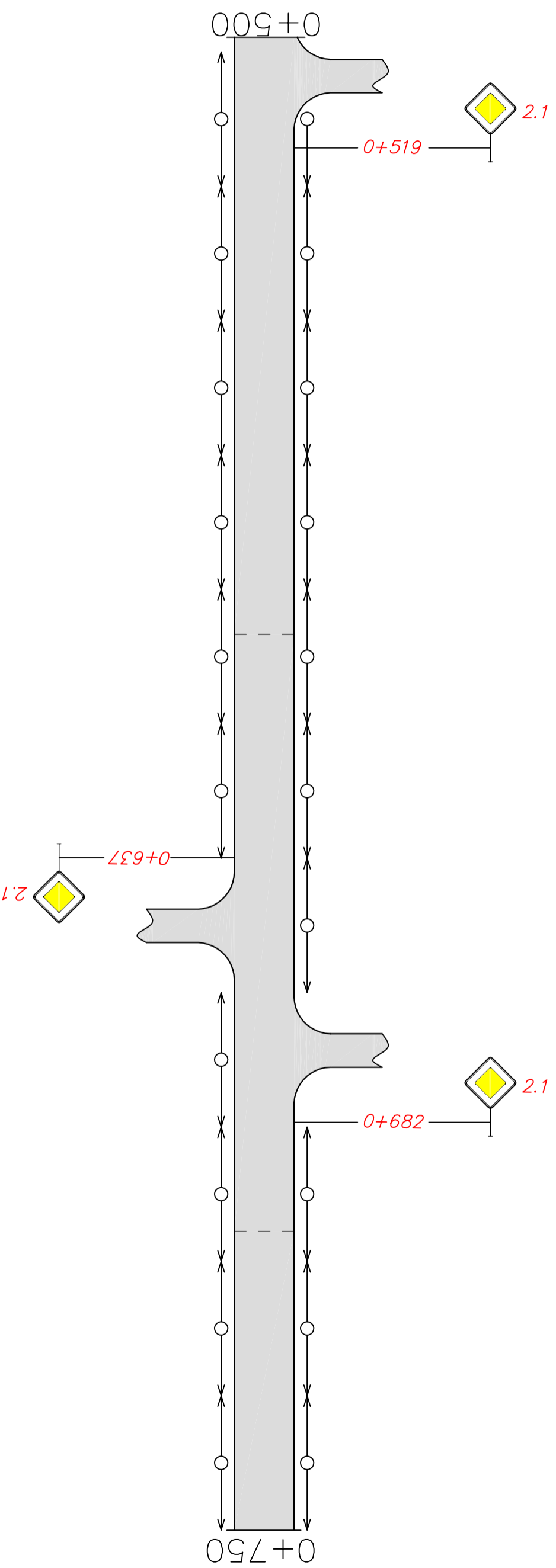
Бу-2 R-1500 K-120



Горизонтальная дорожная разметка справа	Горизонтальная дорожная разметка слева		
	Осевая линия		
	1-я от осевой		
	2-я от осевой		

г. Мамяково ул. Центральная
км 0+500 – км 0+750

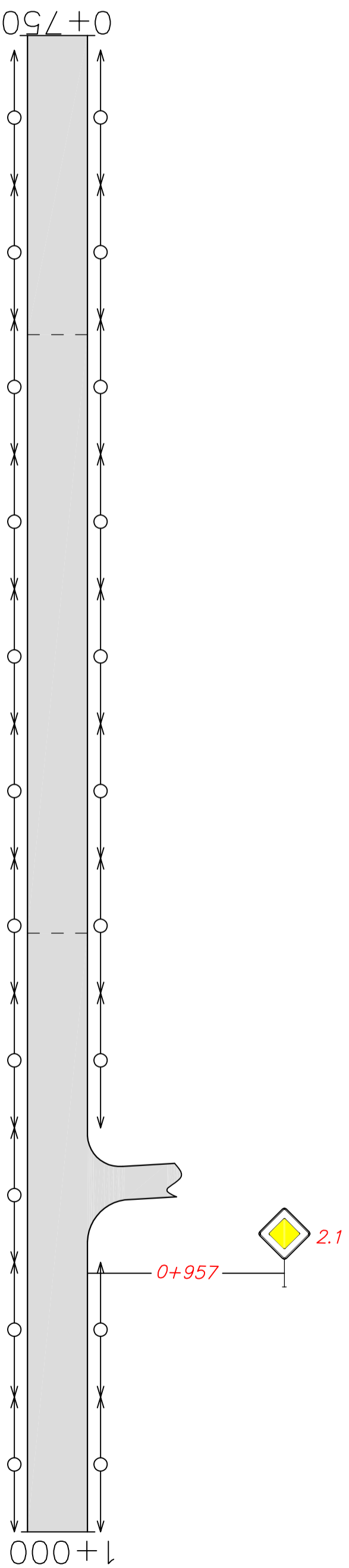
Элементы дороги в плане	Горизонтальная дорожная разметка слева		
	3-я от осевой		
	2-я от осевой		
	1-я от осевой		



Горизонтальная дорожная разметка справа	Горизонтальная дорожная разметка справа		
	Осевая линия		
	1-я от осевой		
	2-я от осевой		

г. Мамяково ул. Центральная
 км 0+750 – км 1+000

Горизонтальная дорожная разметка слева			
3-я от осевой			
2-я от осевой			
1-я от осевой			
Элементы дороги в плане			
	Бу-3	R-800	K-180

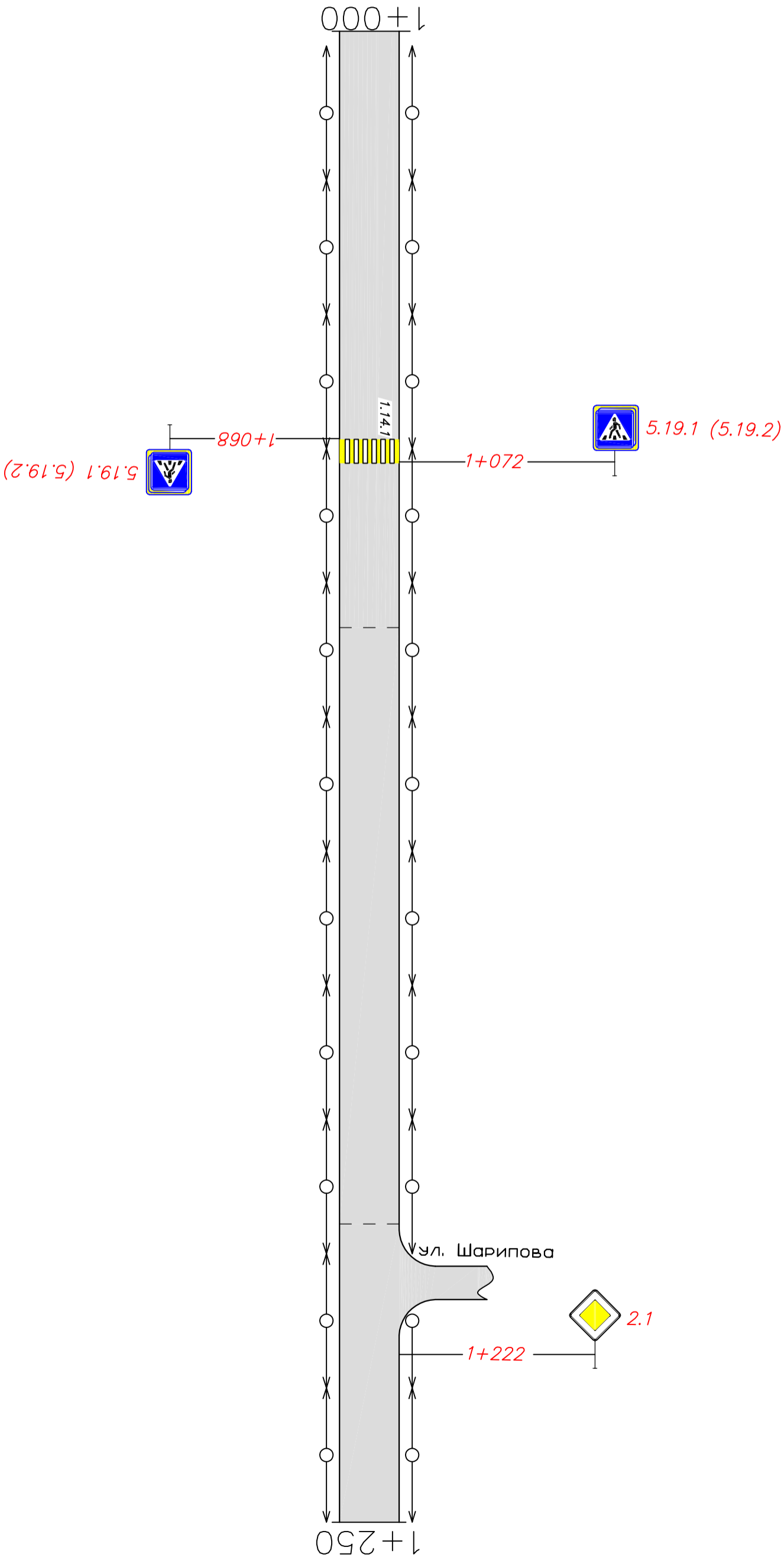


Горизонтальная дорожная разметка справа		
Осевая линия		
1-я от осевой		
2-я от осевой		

г. Мамяково ул. Центральная
 км 1+000 – км 1+250

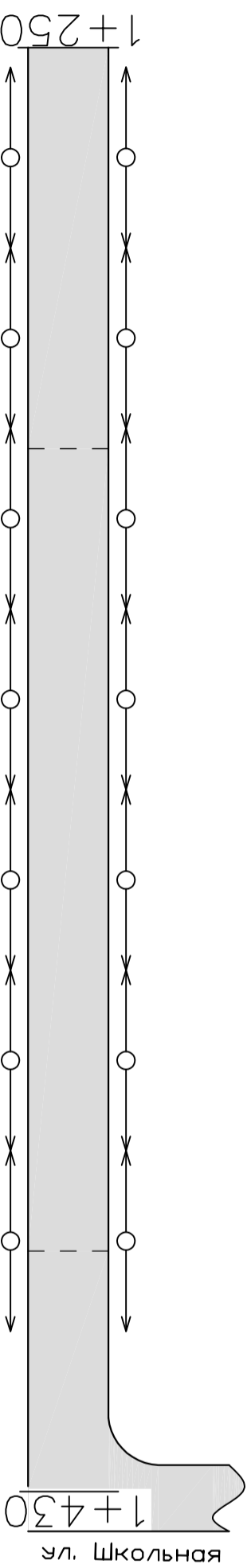
Элементы дороги в плане	Горизонтальная дорожная разметка слева		
	3-я от осевой		
	2-я от осевой		
	1-я от осевой		

Горизонтальная дорожная разметка справа	Горизонтальная дорожная разметка справа		
	Осевая линия		
	1-я от осевой		
	2-я от осевой		



г. Мамяково ул. Центральная
 км 1+250 – км 1+430

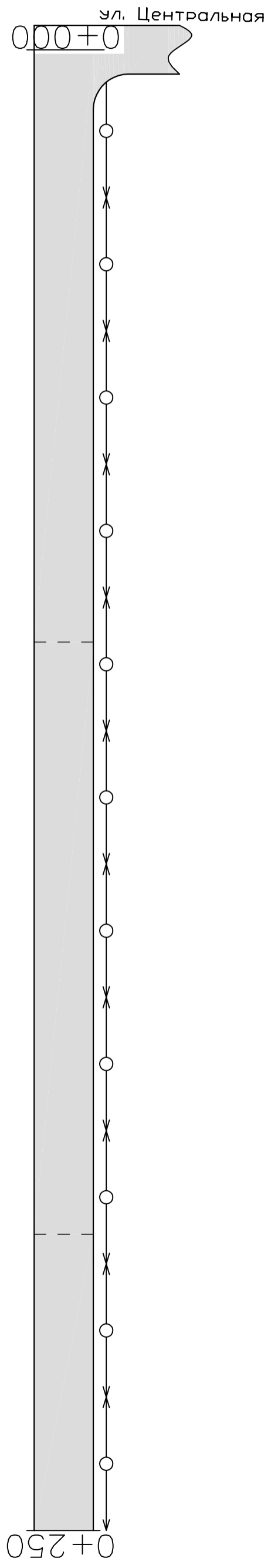
Элементы дороги в плане	Горизонтальная дорожная разметка слева		
	3-я от осевой		
	2-я от осевой		
	1-я от осевой		



Горизонтальная дорожная разметка справа	Горизонтальная дорожная разметка слева		
	Осевая линия		
	1-я от осевой		
	2-я от осевой		

г. Мамяково ул. Школьная
 км 0+000 – км 0+250

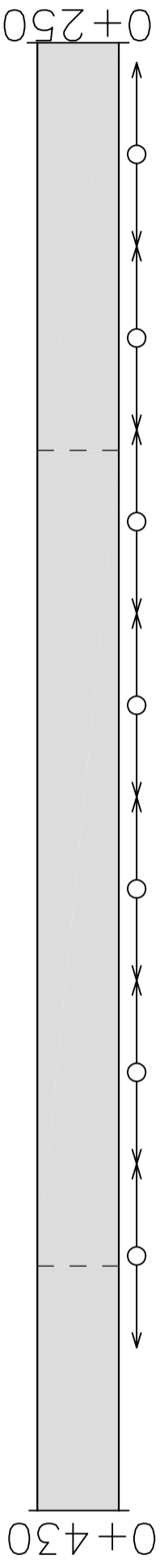
Элементы дороги в плане	Горизонтальная дорожная разметка слева		
	3-я от осевой		
	2-я от осевой		
	1-я от осевой		



Горизонтальная дорожная разметка справа	Горизонтальная дорожная разметка справа		
	Осевая линия		
	1-я от осевой		
	2-я от осевой		

г. Мамяково ул. Школьная
км 0+250 – км 0+430

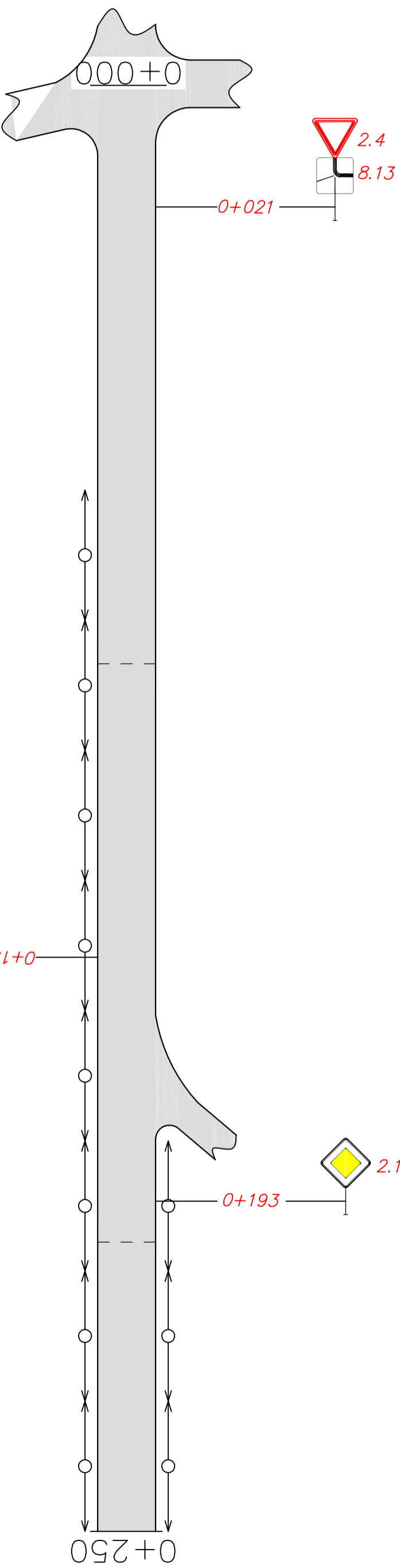
Элементы дороги в плане	Горизонтальная дорожная разметка слева		
	3-я от осевой		
	2-я от осевой		
	1-я от осевой		



Горизонтальная дорожная разметка справа	Горизонтальная дорожная разметка справа		
	Осевая линия		
	1-я от осевой		
	2-я от осевой		

г. Мамяково ул. Айнура
 км 0+000 – км 0+250

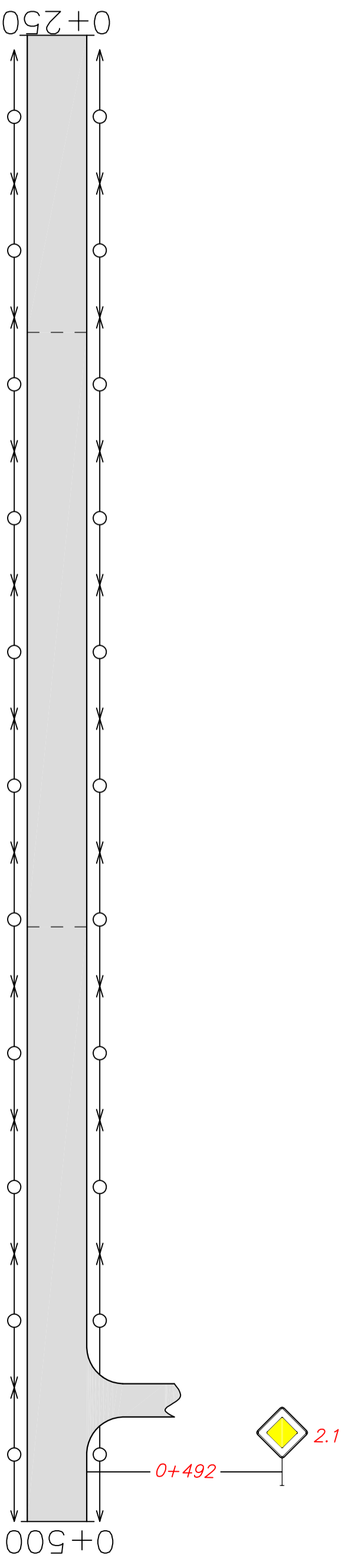
Элементы дороги в плане	Горизонтальная дорожная разметка слева		
	3-я от осевой	2-я от осевой	1-я от осевой



Горизонтальная дорожная разметка справа	Горизонтальная дорожная разметка справа		
	Осевая линия	1-я от осевой	2-я от осевой

г. Мамаково ул. Айнура
км 0+250 – км 0+500

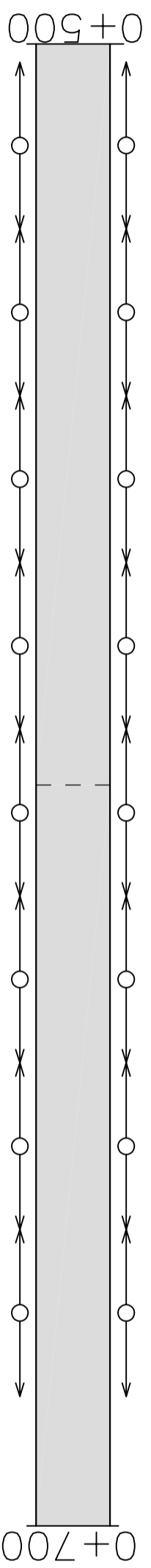
Элементы дороги в плане	Горизонтальная дорожная разметка слева		
	3-я от осевой		
	2-я от осевой		
	1-я от осевой		



Горизонтальная дорожная разметка справа	Горизонтальная дорожная разметка слева	
	Осевая линия	
	1-я от осевой	

г. Мамяково ул. Айнура
км 0+500 – км 0+700

Элементы дороги в плане	Горизонтальная дорожная разметка слева		
	3-я от осевой		
	2-я от осевой		
	1-я от осевой		

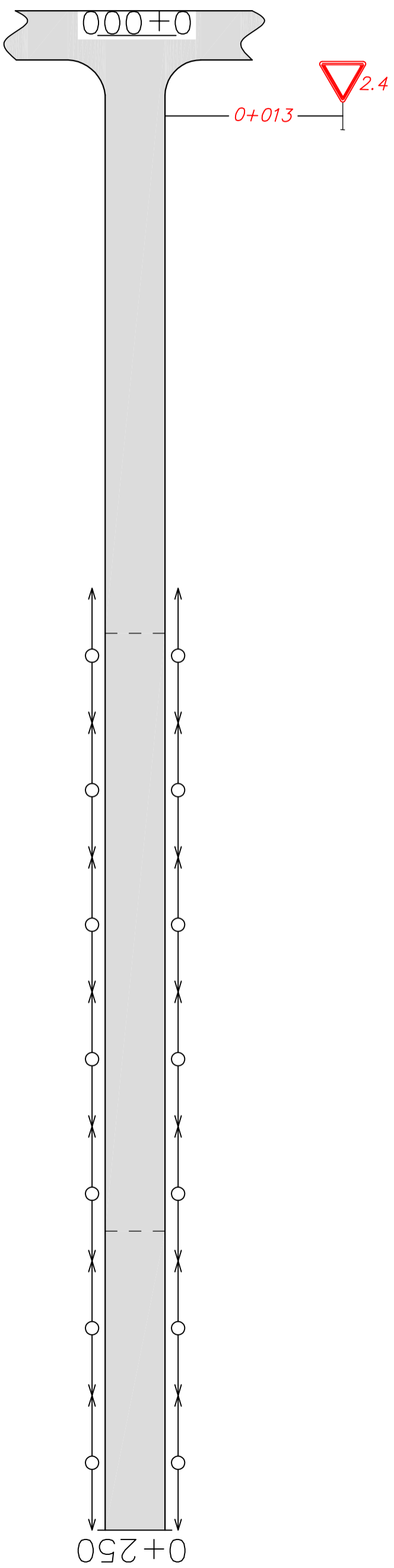


Горизонтальная дорожная разметка справа	Осевая линия	
	1-я от осевой	
	2-я от осевой	

г. Мамяково ул. Султанова
 км 0+000 – км 0+250

Элементы дороги в плане	Горизонтальная дорожная разметка слева		
	3-я от осевой		
	2-я от осевой		
	1-я от осевой		

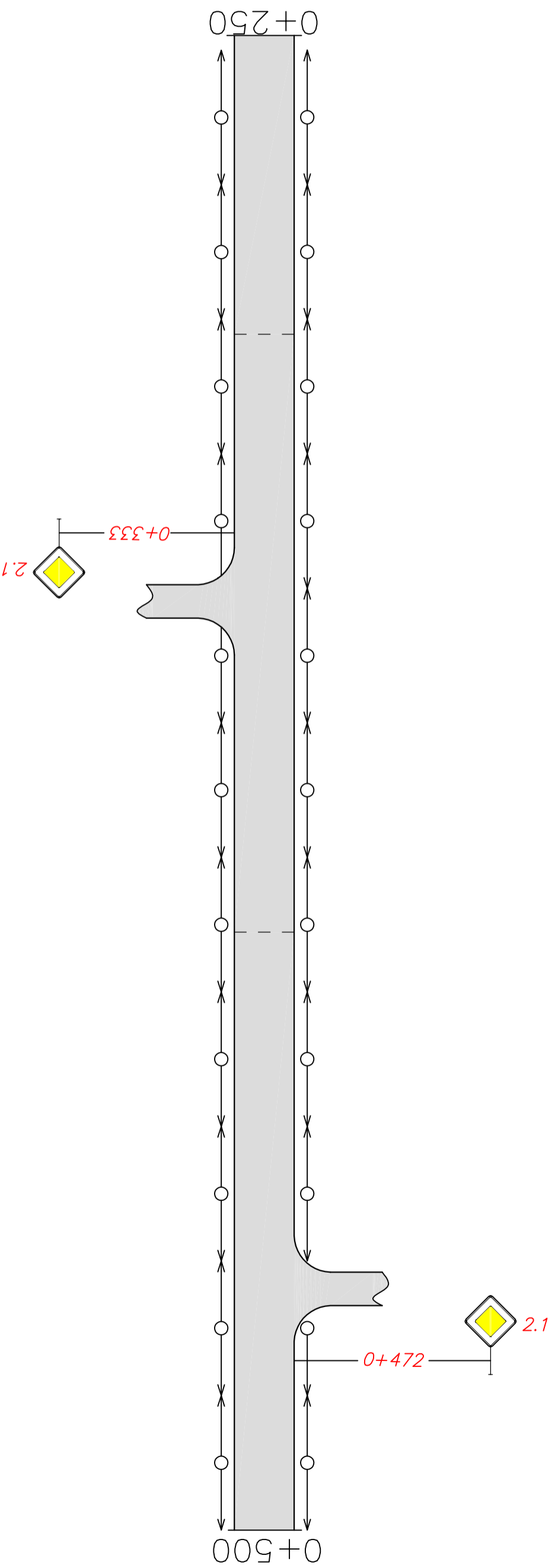
ВУ-1	R-300	K-70
------	-------	------



Горизонтальная дорожная разметка справа	Горизонтальная дорожная разметка справа		
	Осевая линия		
	1-я от осевой		
2-я от осевой			

г. Мамяково ул. Султанова
 км 0+250 – км 0+500

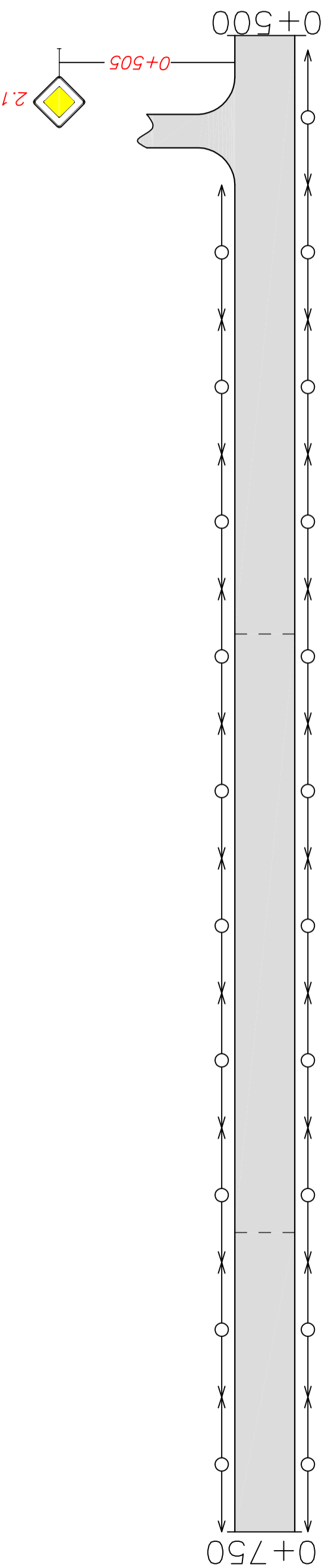
Элементы дороги в плане	Горизонтальная дорожная разметка слева		
	3-я от осевой		
	2-я от осевой		
	1-я от осевой		



Горизонтальная дорожная разметка справа	Горизонтальная дорожная разметка слева		
	Осевая линия		
	1-я от осевой		
2-я от осевой			

г. Мамяково ул. Султанова
км 0+500 – км 0+750

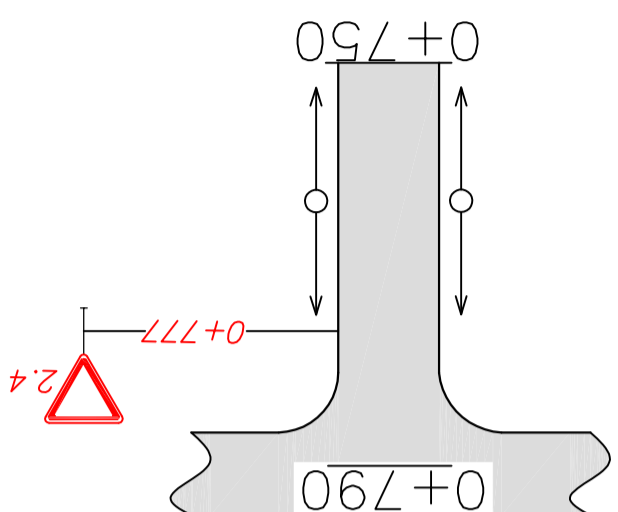
Элементы дороги в плане	Горизонтальная дорожная разметка слева		
	3-я от осевой		
	2-я от осевой		
	1-я от осевой		



Горизонтальная дорожная разметка справа	Горизонтальная дорожная разметка справа		
	Осевая линия		
	1-я от осевой		
2-я от осевой			

г. Мамяково ул. Султанова
км 0+750 – км 0+790

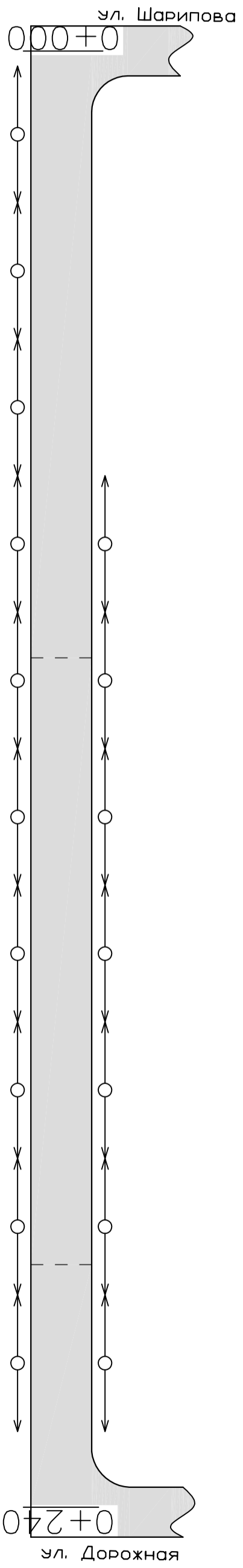
Элементы дороги в плане	Горизонтальная дорожная разметка слева		
	3-я от осевой		
	2-я от осевой		
	1-я от осевой		



Горизонтальная дорожная разметка справа	Горизонтальная дорожная разметка справа		
	Осевая линия		
	1-я от осевой		
	2-я от осевой		

г. Мамяково ул. Дорожная
 км 0+000 – км 0+240

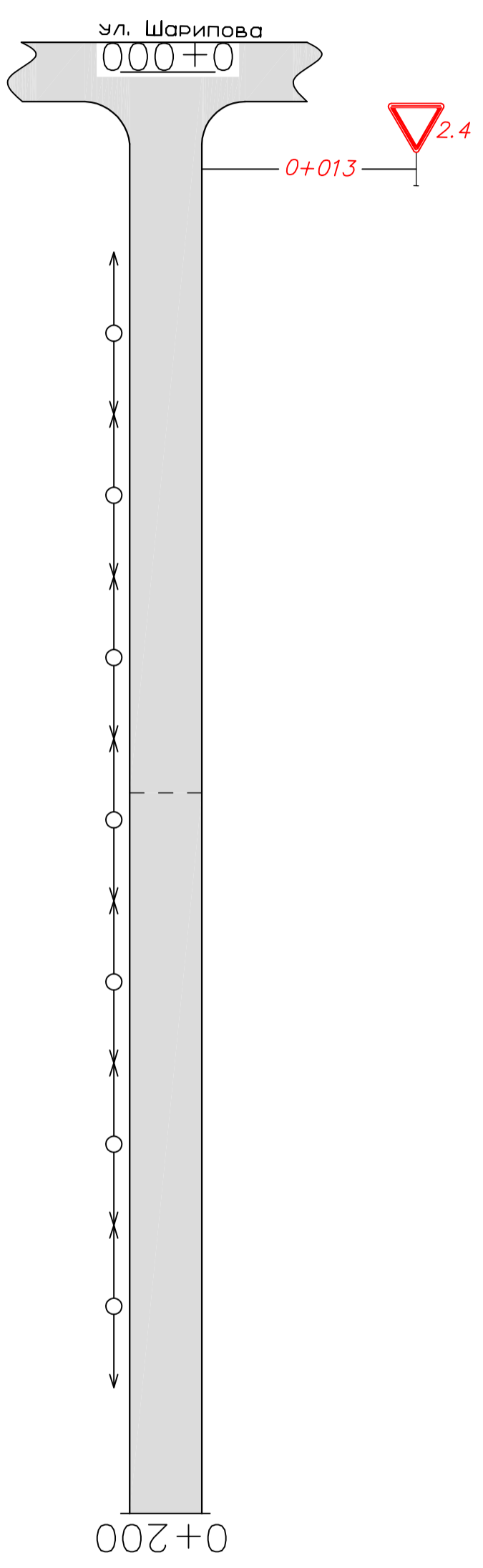
Элементы дороги в плане	Горизонтальная дорожная разметка слева		
	3-я от осевой		
	2-я от осевой		
	1-я от осевой		



Горизонтальная дорожная разметка справа	Горизонтальная дорожная разметка справа		
	Осевая линия		
	1-я от осевой		

г. Мамяково ул. Кармассан
км 0+000 – км 0+200

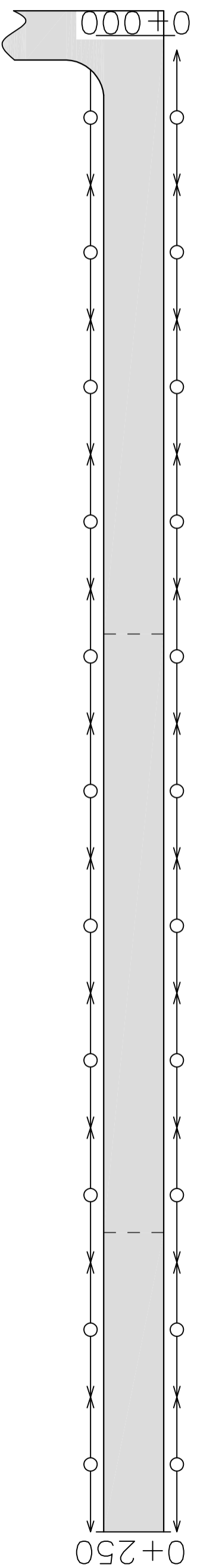
Элементы дороги в плане	Горизонтальная дорожная разметка слева		
	3-я от осевой	2-я от осевой	1-я от осевой



Горизонтальная дорожная разметка справа	Горизонтальная дорожная разметка справа		
	Осевая линия	1-я от осевой	2-я от осевой

г. Мамяково ул. Вемеранов
км 0+000 – км 0+250

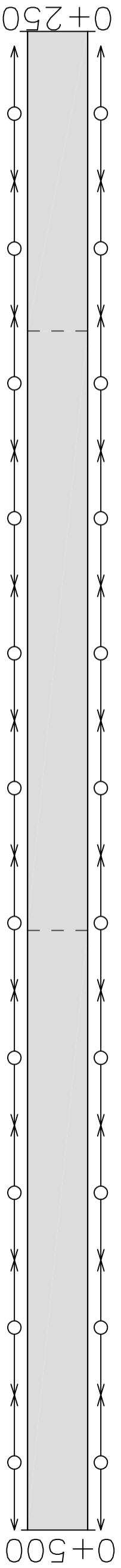
Элементы дороги в плане	Горизонтальная дорожная разметка слева		
	3-я от осевой		
	2-я от осевой		
	1-я от осевой		



Горизонтальная дорожная разметка справа	Горизонтальная дорожная разметка слева	
	Осевая линия	
	1-я от осевой	

г. Мамяково ул. Вемеранов
км 0+250 – км 0+500

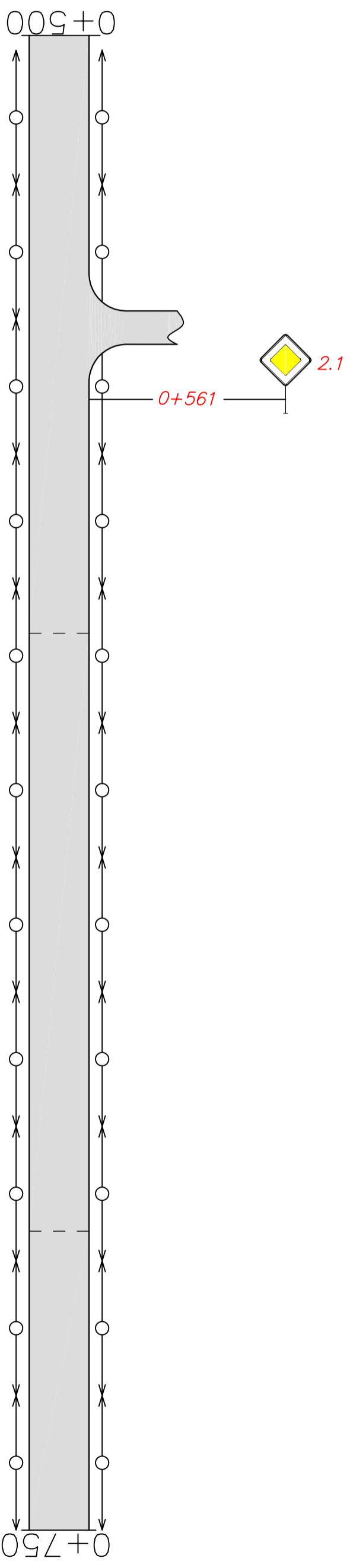
Элементы дороги в плане	Горизонтальная дорожная разметка слева		
	3-я от осевой		
	2-я от осевой		
	1-я от осевой		



Горизонтальная дорожная разметка справа	Горизонтальная дорожная разметка справа		
	Осевая линия		
	1-я от осевой		
2-я от осевой			

г. Мамяково ул. Вемеранов
км 0+500 – км 0+750

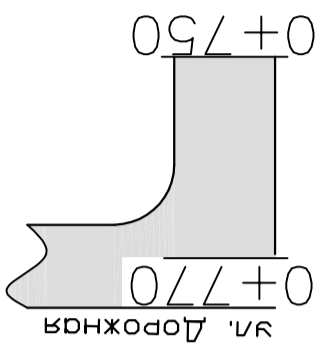
Элементы дороги в плане	Горизонтальная дорожная разметка слева		
	3-я от осевой		
	2-я от осевой		
	1-я от осевой		



Горизонтальная дорожная разметка справа	Горизонтальная дорожная разметка справа		
	Осевая линия		
	1-я от осевой		
	2-я от осевой		

г. Мамяково ул. Вемеранов
км 0+750 – км 0+770

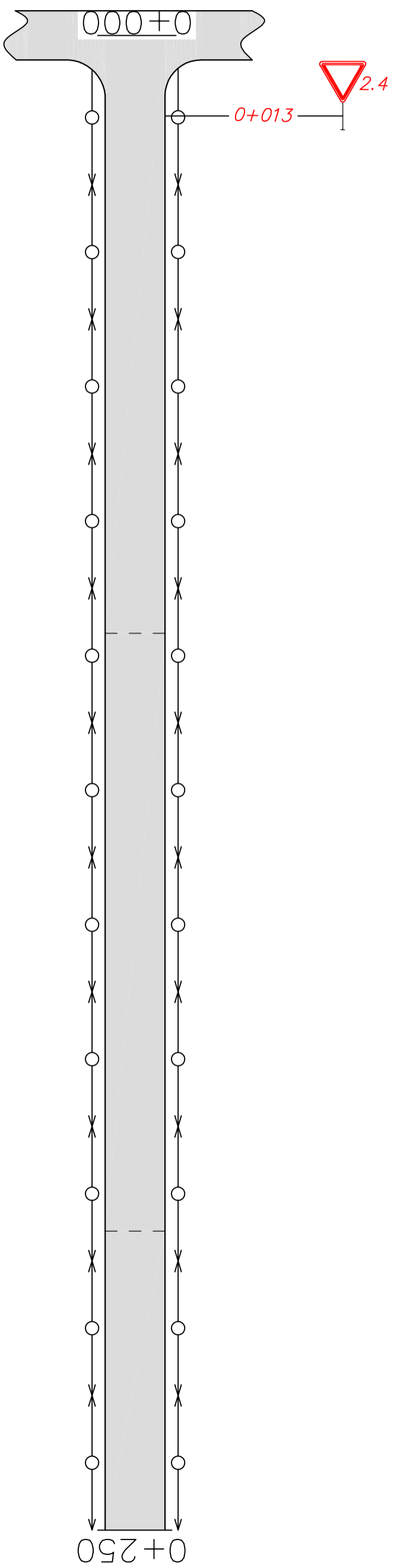
Элементы дороги в плане	Горизонтальная дорожная разметка слева		
	3-я от осевой		
	2-я от осевой		
	1-я от осевой		



Горизонтальная дорожная разметка справа	Горизонтальная дорожная разметка справа	
	Осевая линия	
	1-я от осевой	

г. Мамяково ул. Луговая
км 0+000 – км 0+250

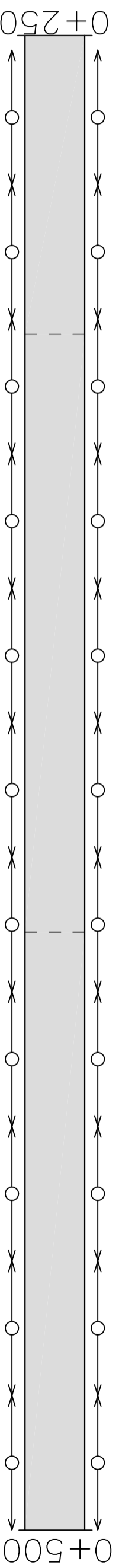
Элементы дороги в плане	Горизонтальная дорожная разметка слева		
	3-я от осевой	2-я от осевой	1-я от осевой



Горизонтальная дорожная разметка справа	Осевая линия	
	1-я от осевой	2-я от осевой

г. Мамяково ул. Луговая
км 0+250 – км 0+500

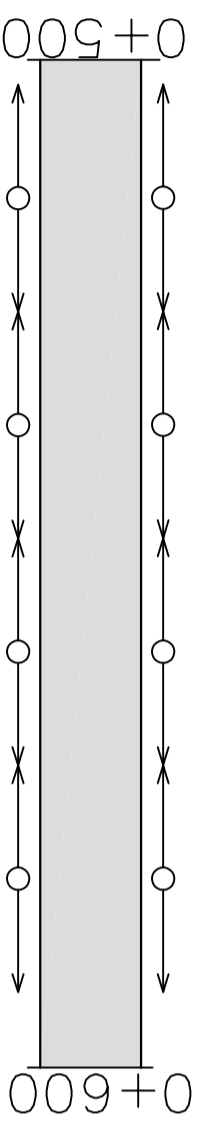
Элементы дороги в плане	Горизонтальная дорожная разметка слева		
	3-я от осевой		
	2-я от осевой		
	1-я от осевой		



Горизонтальная дорожная разметка справа	Горизонтальная дорожная разметка слева	
	Осевая линия	
	1-я от осевой	

г. Мамяково ул. Луговая
км 0+500 – км 0+600

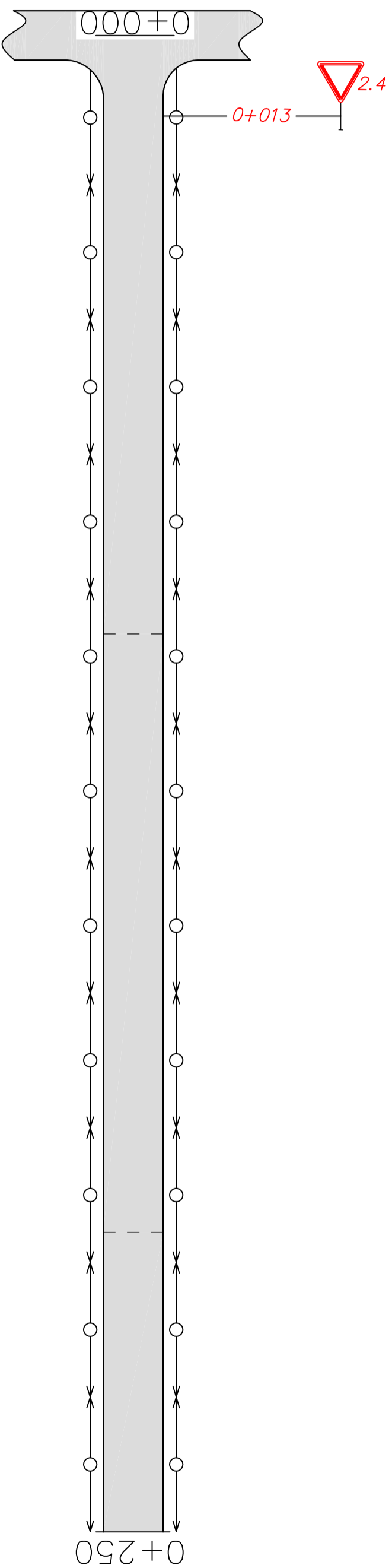
Элементы дороги в плане	Горизонтальная дорожная разметка слева		
	3-я от осевой		
	2-я от осевой		
	1-я от осевой		



Горизонтальная дорожная разметка справа	Горизонтальная дорожная разметка слева	
	Осевая линия	
	1-я от осевой	

г. Субай ул. Трактовая
км 0+000 – км 0+250

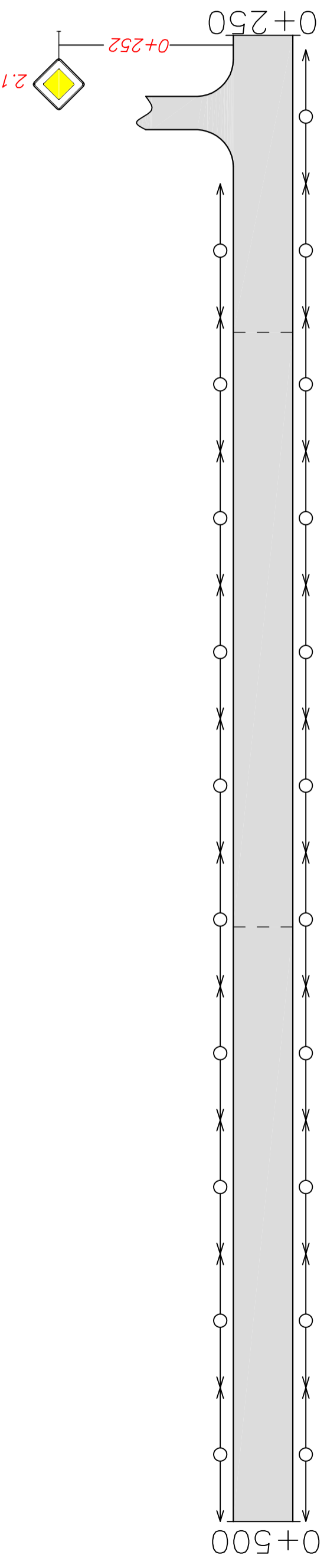
Элементы дороги в плане	Горизонтальная дорожная разметка слева		
	3-я от осевой	2-я от осевой	1-я от осевой



Горизонтальная дорожная разметка справа	Горизонтальная дорожная разметка справа		
	Осевая линия	1-я от осевой	2-я от осевой

г. Субай ул. Тракторная
км 0+250 – км 0+500

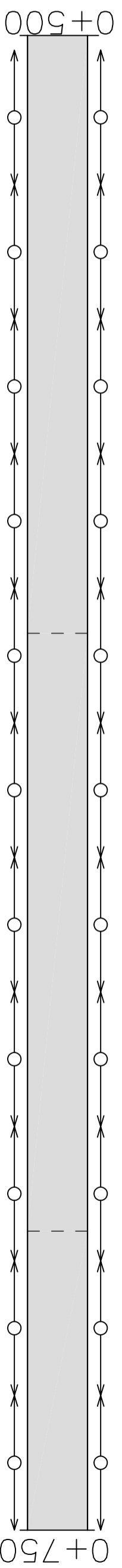
Элементы дороги в плане	Горизонтальная дорожная разметка слева		
	3-я от осевой		
	2-я от осевой		
	1-я от осевой		



Горизонтальная дорожная разметка справа	Осевая линия	
	1-я от осевой	
	2-я от осевой	

г. Сибай ул. Тракторная
км 0+500 – км 0+750

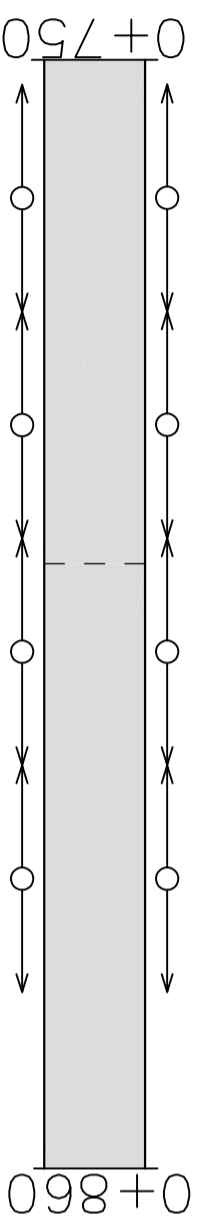
Элементы дороги в плане	Горизонтальная дорожная разметка слева		
	3-я от осевой		
	2-я от осевой		
	1-я от осевой		



Горизонтальная дорожная разметка справа	Горизонтальная дорожная разметка слева		
	Осевая линия		
	1-я от осевой		

г. Субай ул. Тракторная
км 0+750 – км 0+860

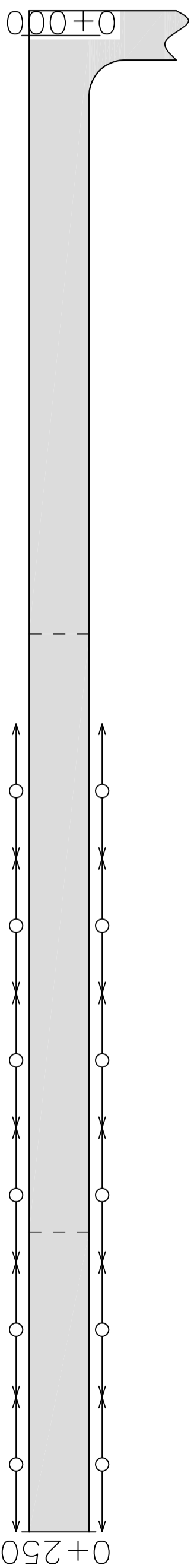
Горизонтальная дорожная разметка слева		
3-я от осевой		
2-я от осевой		
1-я от осевой		
Элементы дороги в плане	-----	



Горизонтальная дорожная разметка справа		
Осевая линия		
1-я от осевой		
2-я от осевой		

г. Мамяково ул. Цветочная
 км 0+000 – км 0+250

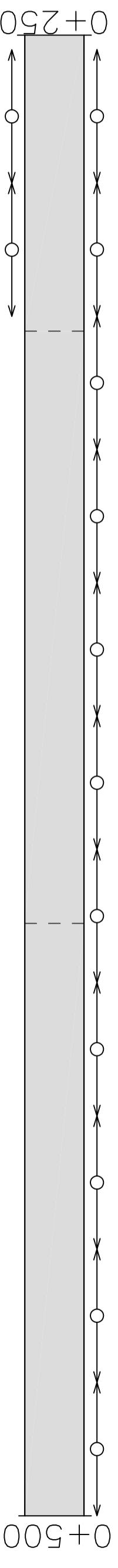
Элементы дороги в плане	Горизонтальная дорожная разметка слева		
	3-я от осевой		
	2-я от осевой		
	1-я от осевой		



Горизонтальная дорожная разметка справа	Горизонтальная дорожная разметка справа		
	Осевая линия		
	1-я от осевой		
	2-я от осевой		

г. Мамяково ул. Цветочная
км 0+250 – км 0+500

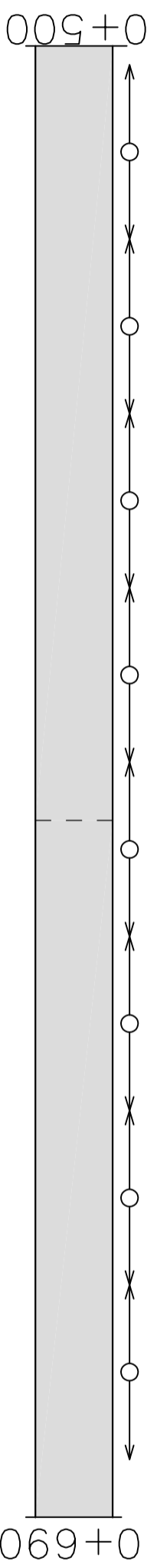
Элементы дороги в плане	Горизонтальная дорожная разметка слева		
	3-я от осевой		
	2-я от осевой		
	1-я от осевой		



Горизонтальная дорожная разметка справа	Горизонтальная дорожная разметка справа		
	Осевая линия		
	1-я от осевой		
2-я от осевой			

г. Мамяково ул. Цветочная
км 0+500 – км 0+690

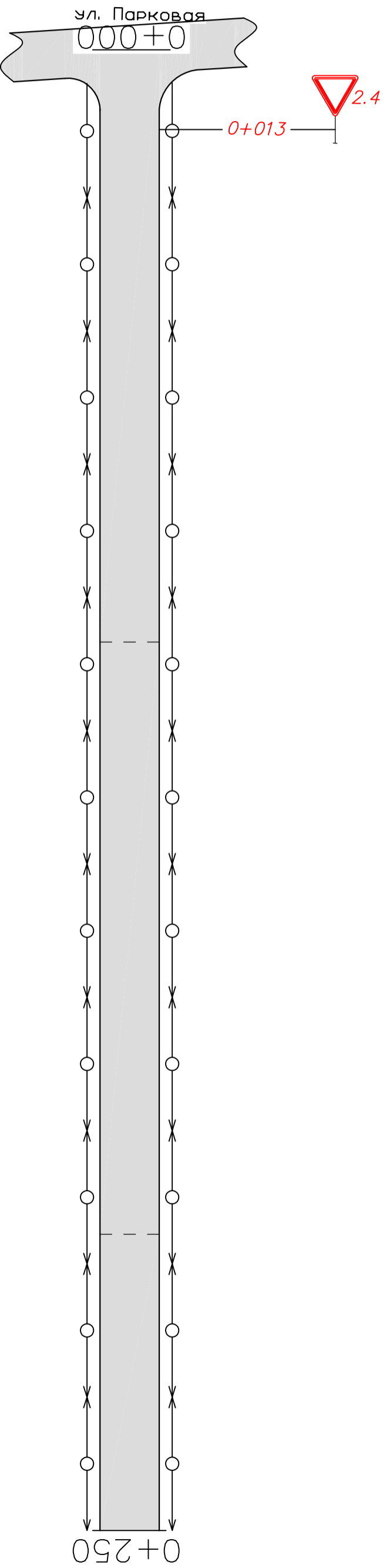
Горизонтальная дорожная разметка слева		
3-я от осевой		
2-я от осевой		
1-я от осевой		
Элементы дороги в плане	-----	



Горизонтальная дорожная разметка справа		
Осевая линия		
1-я от осевой		
2-я от осевой		

г. Гурьево ул. Октябрьская
км 0+000 – км 0+250

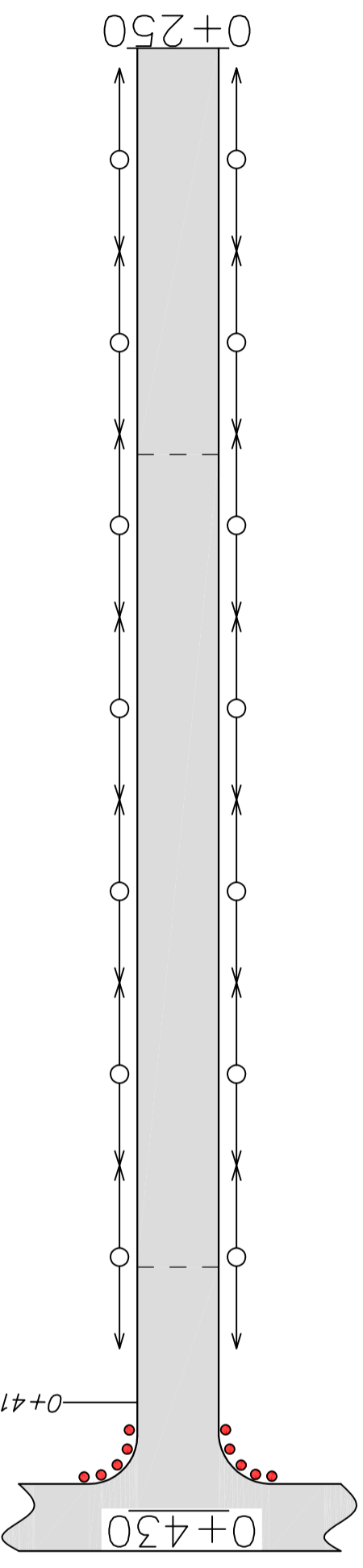
Элементы дороги в плане	Горизонтальная дорожная разметка слева		
	3-я от осевой	2-я от осевой	1-я от осевой



Горизонтальная дорожная разметка справа	Горизонтальная дорожная разметка справа		
	Осевая линия	1-я от осевой	2-я от осевой

г. Гурзуреево ул. Октябрьская
км 0+250 – км 0+430

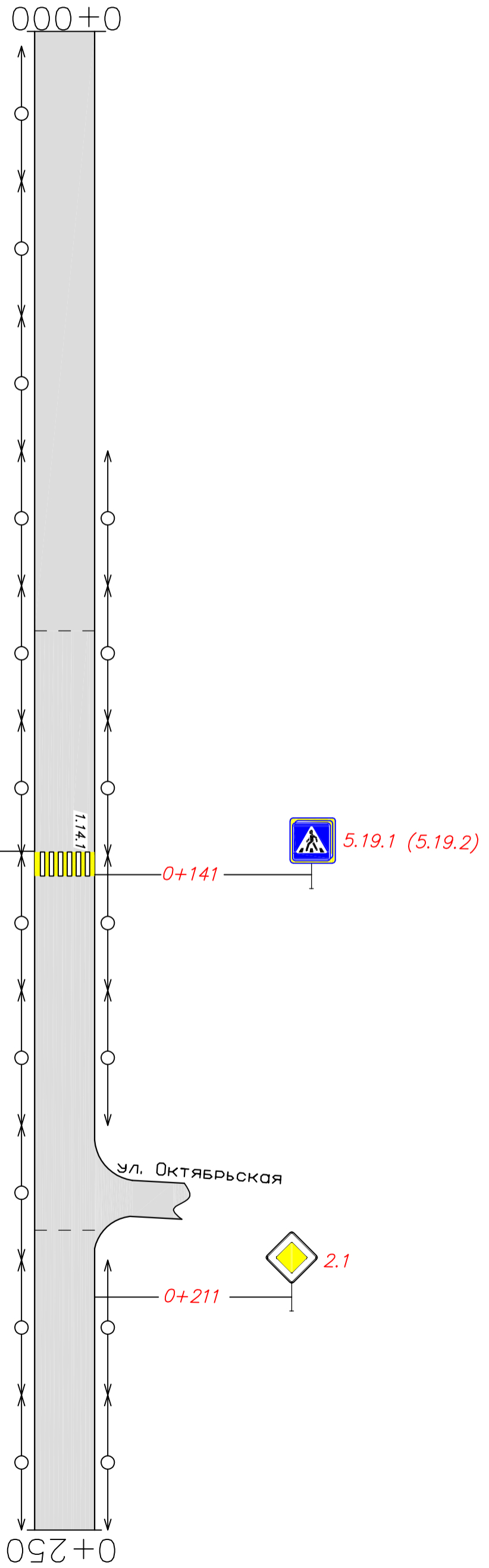
Элементы дороги в плане	Горизонтальная дорожная разметка слева		
	3-я от осевой		
	2-я от осевой		
	1-я от осевой		



Горизонтальная дорожная разметка справа	Горизонтальная дорожная разметка справа		
	Осевая линия		
	1-я от осевой		
	2-я от осевой		

г. Гурзуреево ул. Парковая
 км 0+000 – км 0+250

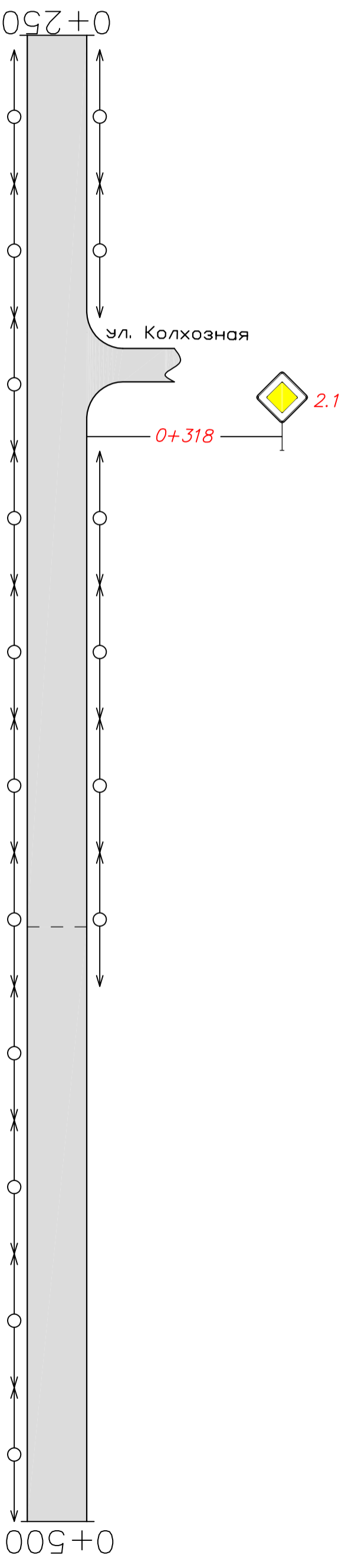
Элементы дороги в плане	Горизонтальная дорожная разметка слева		
	3-я от осевой		
	2-я от осевой		
	1-я от осевой		



Горизонтальная дорожная разметка справа	Горизонтальная дорожная разметка справа		
	Осевая линия		
	1-я от осевой		
2-я от осевой			

г. Гурзуреево ул. Парковая
 км 0+250 – км 0+500

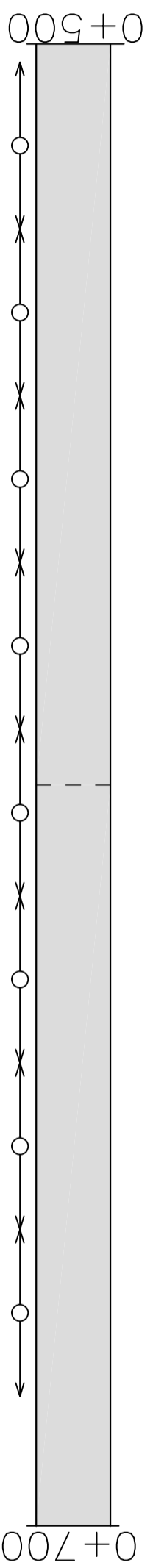
Элементы дороги в плане	Горизонтальная дорожная разметка слева		
	3-я от осевой		
	2-я от осевой		
	1-я от осевой		



Горизонтальная дорожная разметка справа	Горизонтальная дорожная разметка справа		
	Осевая линия		
	1-я от осевой		
2-я от осевой			

г. Гурзуреево ул. Парковая
км 0+500 – км 0+700

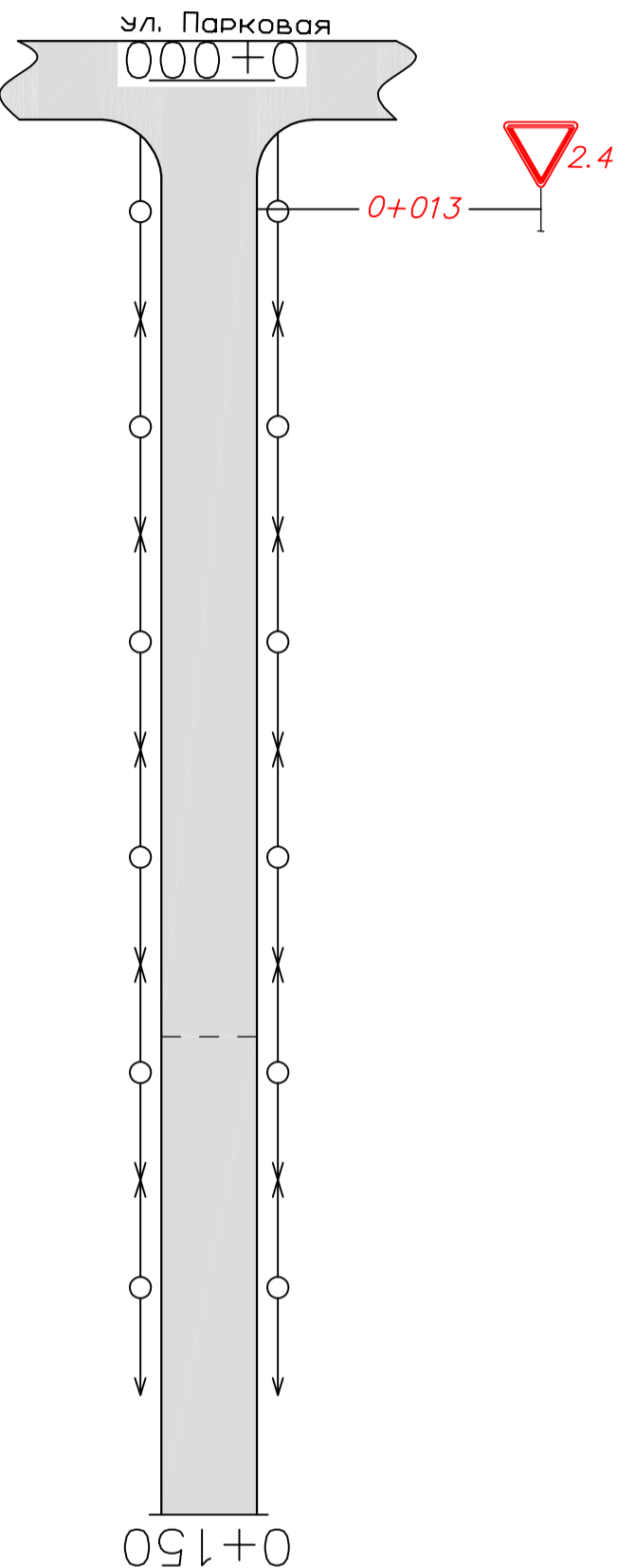
Горизонтальная дорожная разметка слева		
3-я от осевой		
2-я от осевой		
1-я от осевой		
Элементы дороги в плане	-----	



Горизонтальная дорожная разметка справа		
Осевая линия		
1-я от осевой		
2-я от осевой		

г. Гурзуреево ул. Колхозная
 км 0+000 – км 0+150

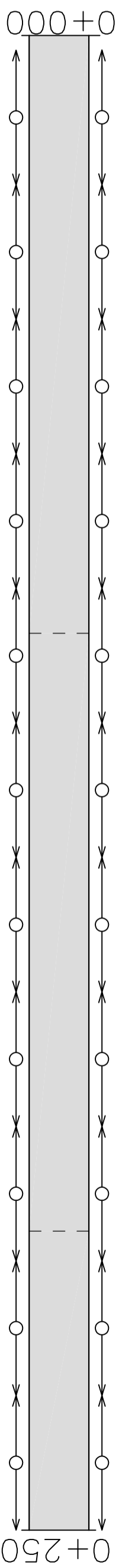
Элементы дороги в плане	Горизонтальная дорожная разметка слева		
	3-я от осевой		
	2-я от осевой		
	1-я от осевой		



Горизонтальная дорожная разметка справа	Горизонтальная дорожная разметка справа		
	Осевая линия		
	1-я от осевой		
	2-я от осевой		

г. Гурзуреево ул. Лесная
км 0+000 – км 0+250

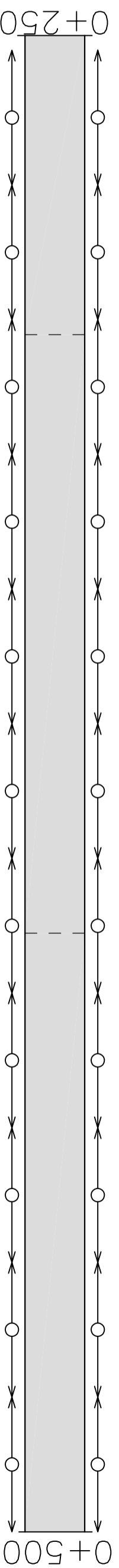
Элементы дороги в плане	Горизонтальная дорожная разметка слева		
	3-я от осевой		
	2-я от осевой		
	1-я от осевой		



Горизонтальная дорожная разметка справа	Горизонтальная дорожная разметка слева	
	Осевая линия	
	1-я от осевой	

г. Гурзуреево ул. Лесная
км 0+250 – км 0+500

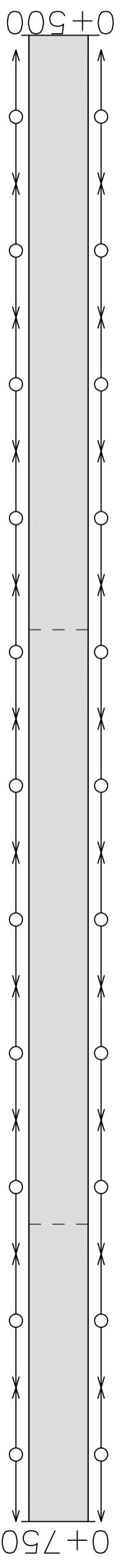
Элементы дороги в плане	Горизонтальная дорожная разметка слева		
	3-я от осевой		
	2-я от осевой		
	1-я от осевой		



Горизонтальная дорожная разметка справа	Осевая линия	
	1-я от осевой	
	2-я от осевой	

г. Гурзуреево ул. Лесная
км 0+500 – км 0+750

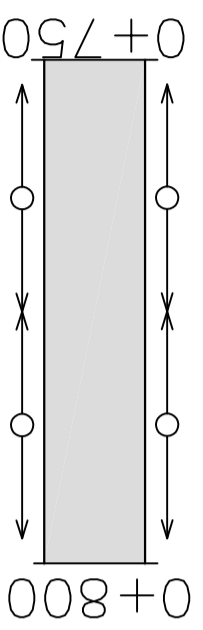
Горизонтальная дорожная разметка слева		
3-я от осевой		
2-я от осевой		
1-я от осевой		
Элементы дороги в плане	-----	



Горизонтальная дорожная разметка справа		
Осевая линия		
1-я от осевой		
2-я от осевой		

г. Гурзуреево ул. Лесная
км 0+750 – км 0+800

Элементы дороги в плане	Горизонтальная дорожная разметка слева		
	3-я от осевой		
	2-я от осевой		
	1-я от осевой		



Горизонтальная дорожная разметка справа	Горизонтальная дорожная разметка слева	
	Осевая линия	
	1-я от осевой	
	2-я от осевой	