

*Общество с ограниченной ответственностью
"БашДорПроект"*






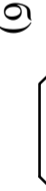
*ПРОЕКТ ОРГАНИЗАЦИИ ДОРОЖНОГО ДВИЖЕНИЯ
ДЛЯ УЛИЧНО-ДОРОЖНОЙ СЕТИ с. Шарипово, д. Нижнеакбашево, д. Среднеакбашево, д. Верхнеакбашево
СП ШАРИПОВСКИЙ СЕЛЬСОВЕТ МР КУШНАРЕНКОВСКИЙ РАЙОН РБ*

*ПРОЕКТ ОРГАНИЗАЦИИ ДОРОЖНОГО ДВИЖЕНИЯ
Книга 1
ОСНОВНОЙ КОМПЛЕКТ ЧЕРТЕЖЕЙ
Уфа-2022 г.*

№ п/п	Наименование	Лист
	с. Шарипово	
1	ул. Султанова	3
2	ул. Школьная	12
3	ул. Молодежная	14
4	ул. Уфимская	16
5	ул. Восточная	18
6	ул. Набережная	21
7	ул. Садовая	23
8	ул. Мостовая	24
9	ул. Озерная	27
10	ул. Заречная	28
11	ул. Кармасан	31
12	ул. Дружбы	32
	д. Нижнеакбашево	
13	ул. Мира	34
14	ул. Сорокинская	38
15	ул. Победы	40
16	ул. Казанская	44
17	ул. Дачная	46
18	ул. Садовая	49
19	ул. Автомобилистов	51
20	ул. А. Садыковой	54
21	ул. Лесная	58
22	ул. Полевая	60
23	ул. Речная	62

№ п/п	Наименование	Лист
	д. Среднеакбашево	
24	ул. Большая	63
25	ул. Малая	72
26	ул. Маслозаводская	75
27	ул. Юбилейная	77
	д. Верхнеакбашево	
28	ул. Богатырская	79
29	ул. Батырская	84

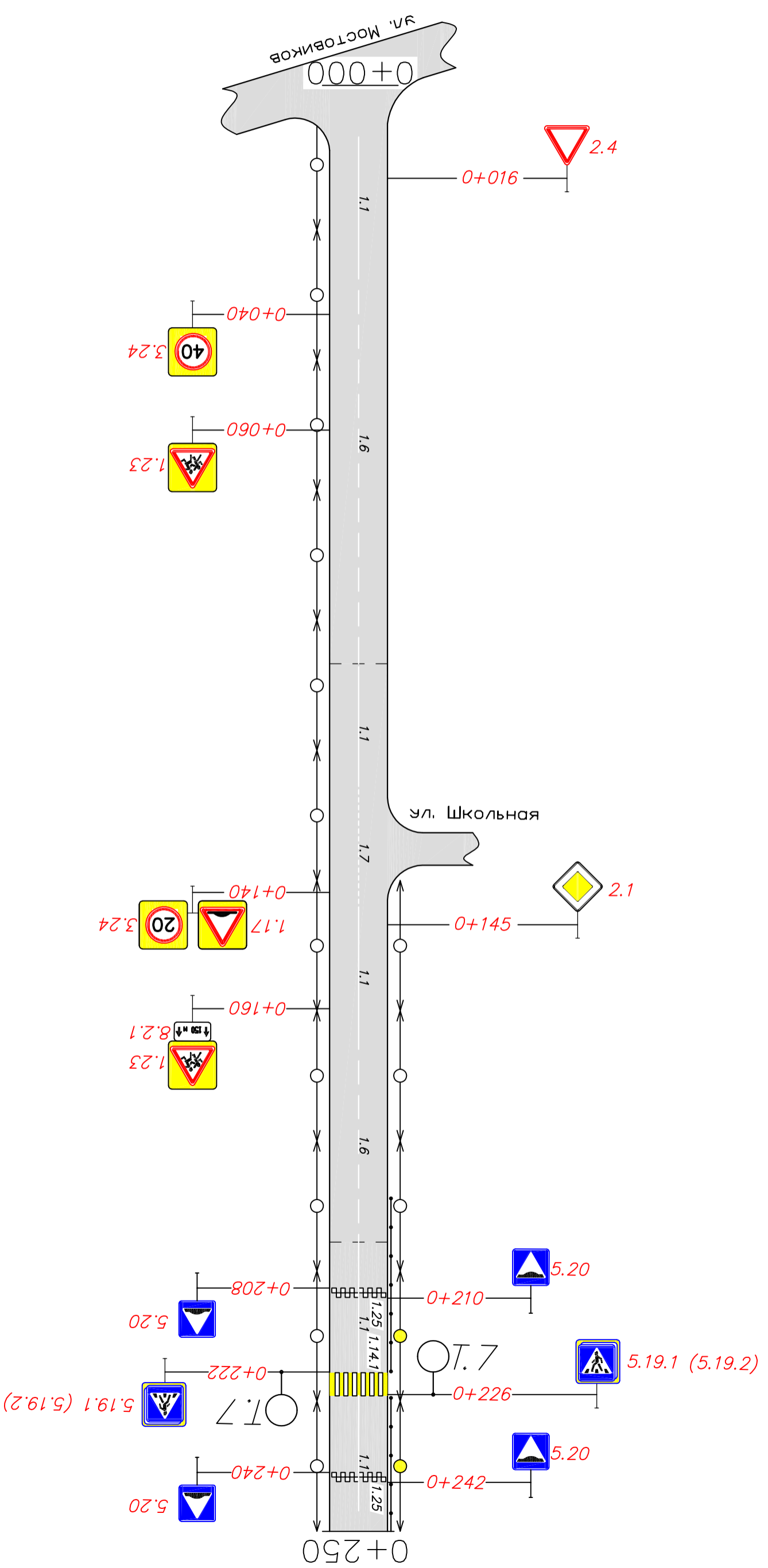
Условные обозначения

Условные обозначения	Наименование
а) 	Дорожные знаки: а) проектируемый; б) существующий.
б) 	
а) 	Дорожные ограждения:
б) 	а) барьерное ограждение; б) мост.

1. Исходные данные для проектирования - перечень и схемы автомобильных дорог сельского поселения, изыскания автомобильных дорог, проведенных ООО "БашДорПроект".
2. Размеры даны в метрах.
3. Способ и место установки знаков определить в соответствии с приложением №1 пояснительной записки.

с. Шаруново ул. Султанова
 км 0+000 – км 0+250

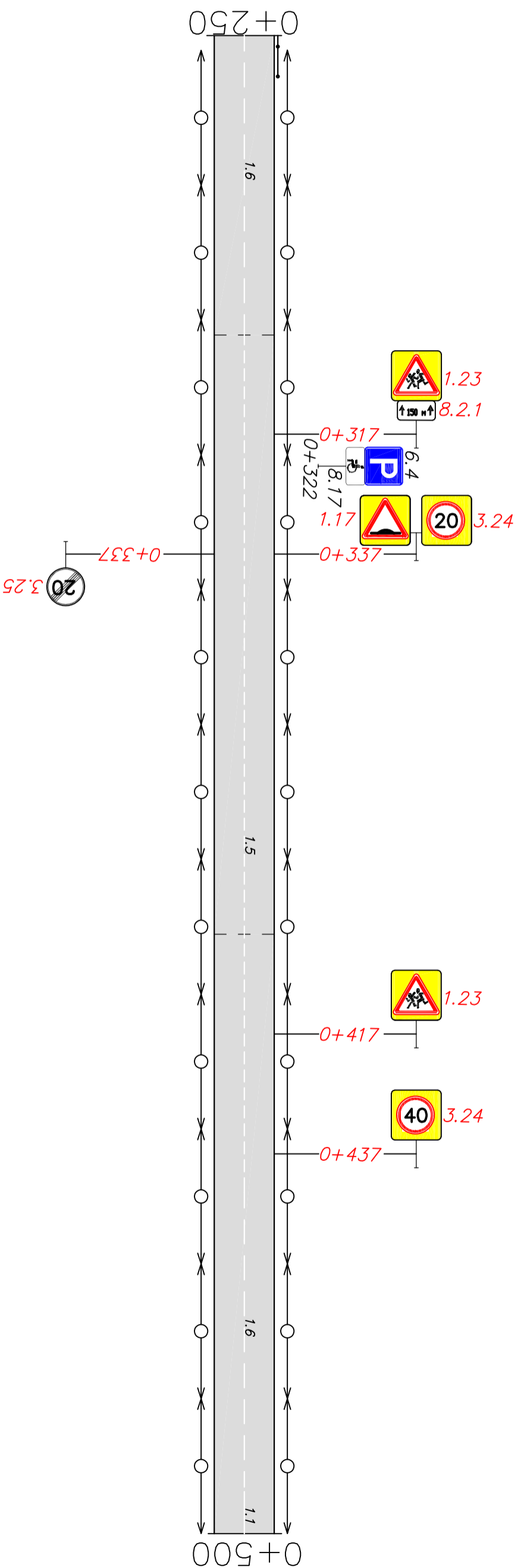
Элементы дороги в плане	Горизонтальная дорожная разметка слева		
	3-я от осевой	2-я от осевой	1-я от осевой



Горизонтальная дорожная разметка справа	
Осевая линия	1-я от осевой
1.1	1.1
1.6	1.6
1.1	1.1
1.7	1.7
1.1	1.1
1.6	1.6
1.1	1.1
1.1	1.1

с. Шаруново ул. Султанова
км 0+250 – км 0+500

Элементы дороги в плане	Горизонтальная дорожная разметка слева		
	3-я от осевой	2-я от осевой	1-я от осевой

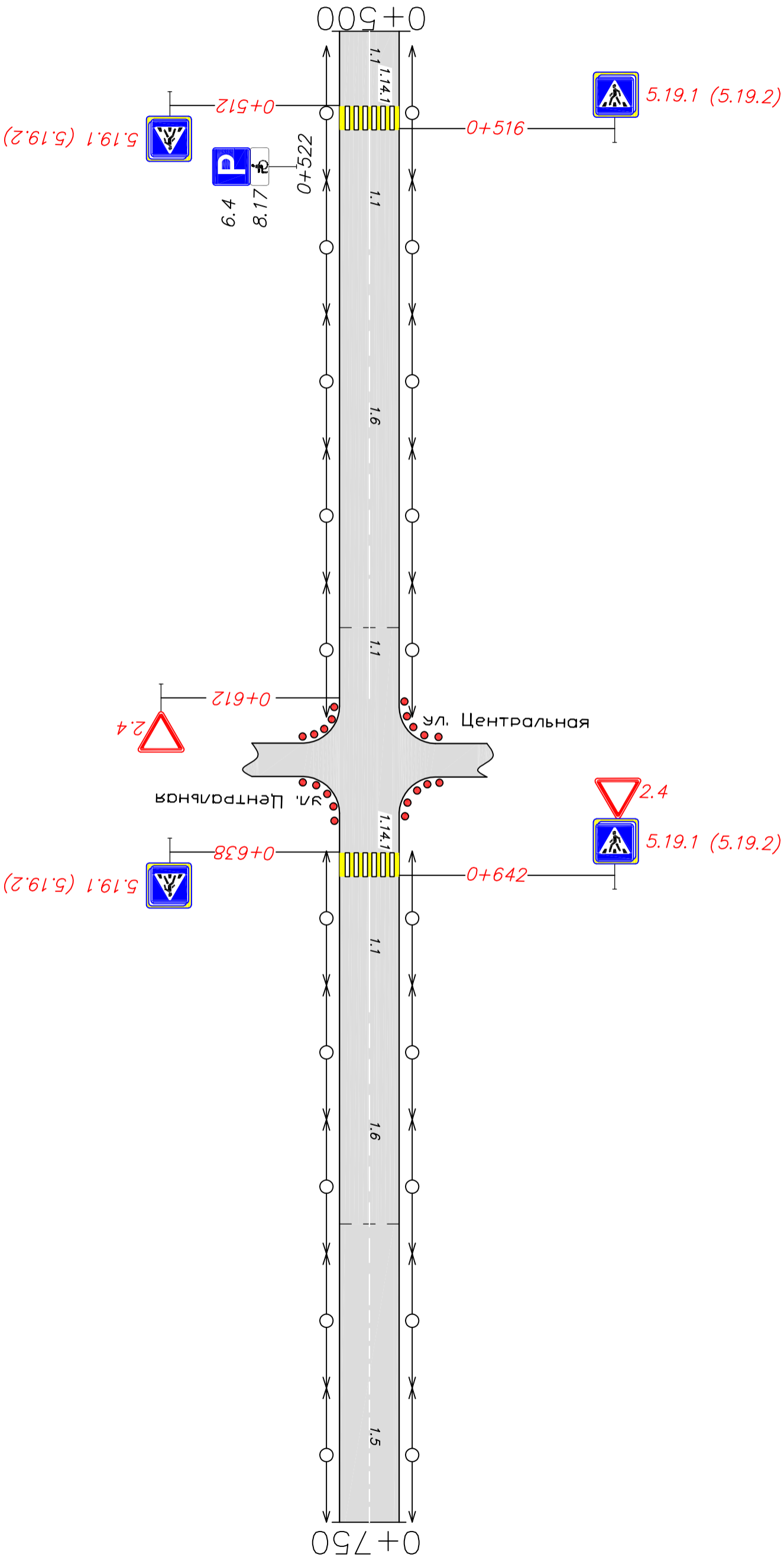


Горизонтальная дорожная разметка справа	Горизонтальная дорожная разметка справа		
	Осевая линия	1-я от осевой	2-я от осевой
	1.6 0+250-0+300	1.5 0+300-0+443	1.6 0+443-0+493
			1.1

с. Шаруново ул. Султанова
км 0+500 – км 0+750

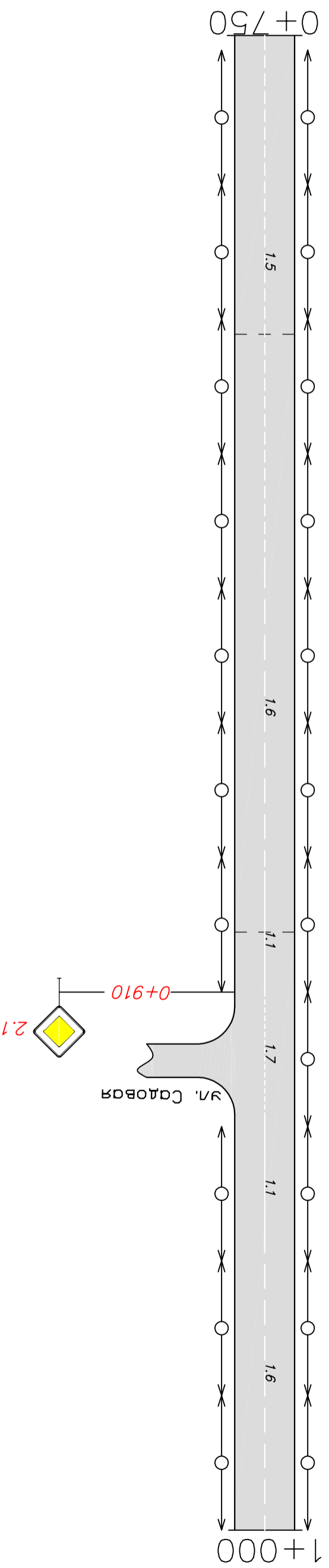
Горизонтальная дорожная разметка слева	
3-я от осевой	
2-я от осевой	
1-я от осевой	
Элементы дороги в плане	

Горизонтальная дорожная разметка справа	
Осевая линия	1.1 0+493-0+513
1-я от осевой	1.1 0+516-0+536
2-я от осевой	1.6 0+536-0+592
	1.1 0+592-0+612
	1.1 0+642-0+662
	1.6 0+662-0+712
	1.5 0+712-0+750



с. Шаруново ул. Султанова
 км 0+750 – км 1+000

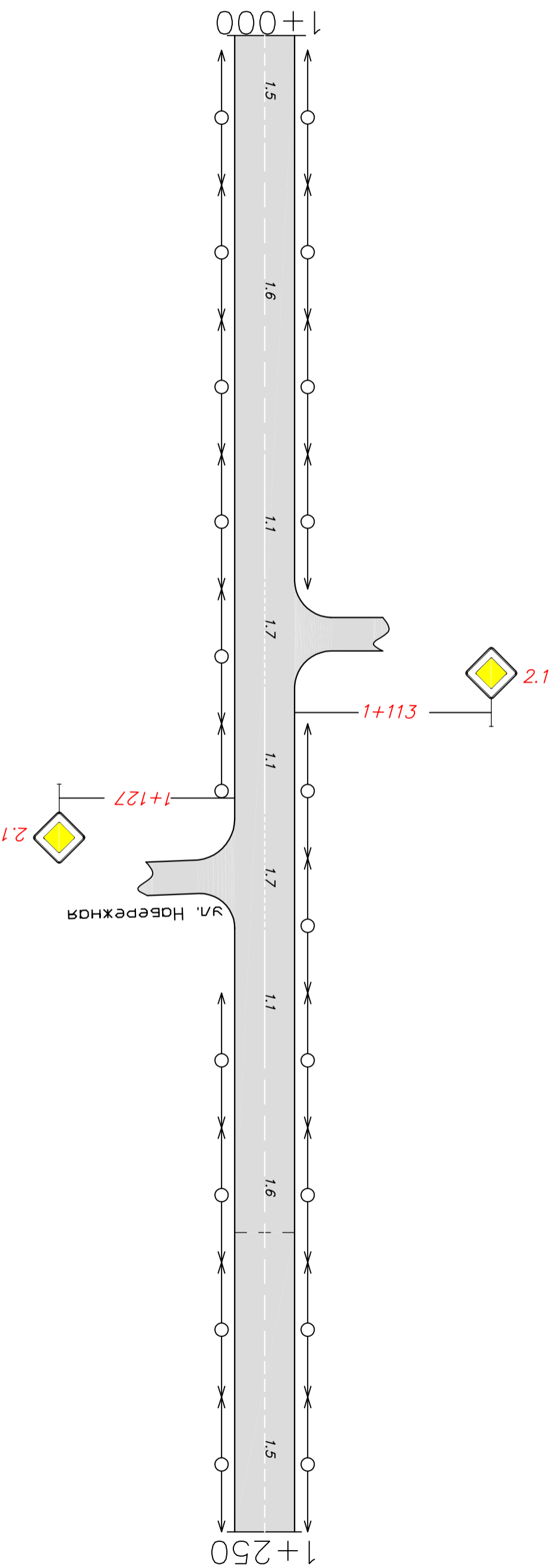
Горизонтальная дорожная разметка слева	
3-я от осевой	
2-я от осевой	
1-я от осевой	
Элементы дороги в плане	ВУ-1 R-1500 K-350



Горизонтальная дорожная разметка справа		
Осевая линия	1.5	0+750-0+840
1-я от осевой	1.6	0+840-0+890
2-я от осевой	1.1	0+890-0+910
	1.7	0+910-0+930
	1.1	0+930-0+950
	1.6	0+950-1+000

с. Шаруново ул. Султанова
 км 1+000 – км 1+250

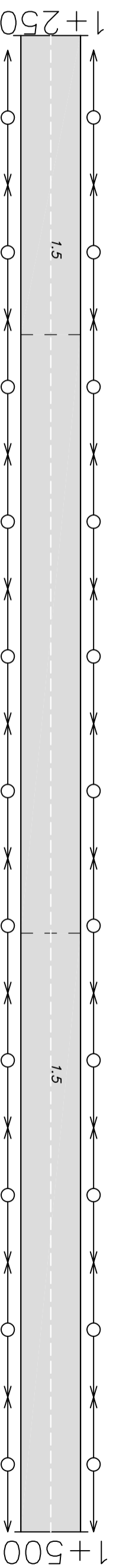
Горизонтальная дорожная разметка слева	
3-я от осевой	
2-я от осевой	
1-я от осевой	
Элементы дороги в плане	



Горизонтальная дорожная разметка справа											
Осевая линия	1.5	1.6	1.1	1.7	1.1	1.7	1.1	1.7	1.1	1.6	1.5
1-я от осевой	1+000-1+020	1+020-1+070	1+070-1+090	1+090-1+110	1+110-1+130	1+130-1+150	1+150-1+170	1+170-1+220	1+220-1+250		
2-я от осевой											

с. Шарипово ул. Султанова
 км 1+250 – км 1+500

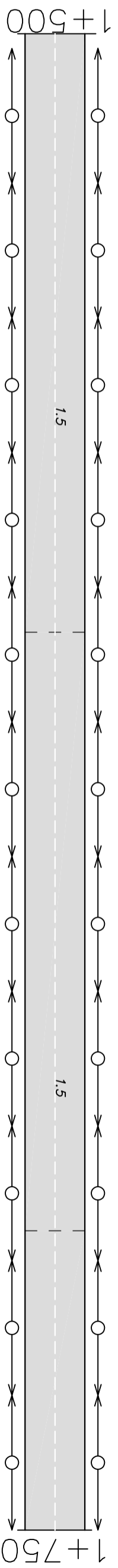
Горизонтальная дорожная разметка слева	3-я от осевой	
	2-я от осевой	
	1-я от осевой	
Элементы дороги в плане	ВУ-2	R-2000 K-290



Горизонтальная дорожная разметка справа	Осевая линия	1.5 1+250-1+500
	1-я от осевой	
	2-я от осевой	

с. Шарипово ул. Султанова
 км 1+500 – км 1+750

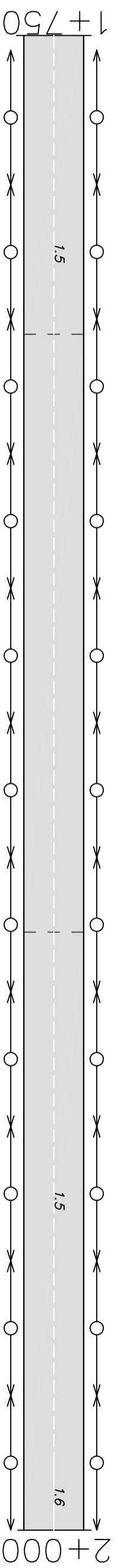
Горизонтальная дорожная разметка слева	
3-я от осевой	
2-я от осевой	
1-я от осевой	
Элементы дороги в плане	



Горизонтальная дорожная разметка справа	
Осевая линия	1.5 1+500-1+750
1-я от осевой	
2-я от осевой	

с. Шаруново ул. Султанова
 км 1+750 – км 2+000

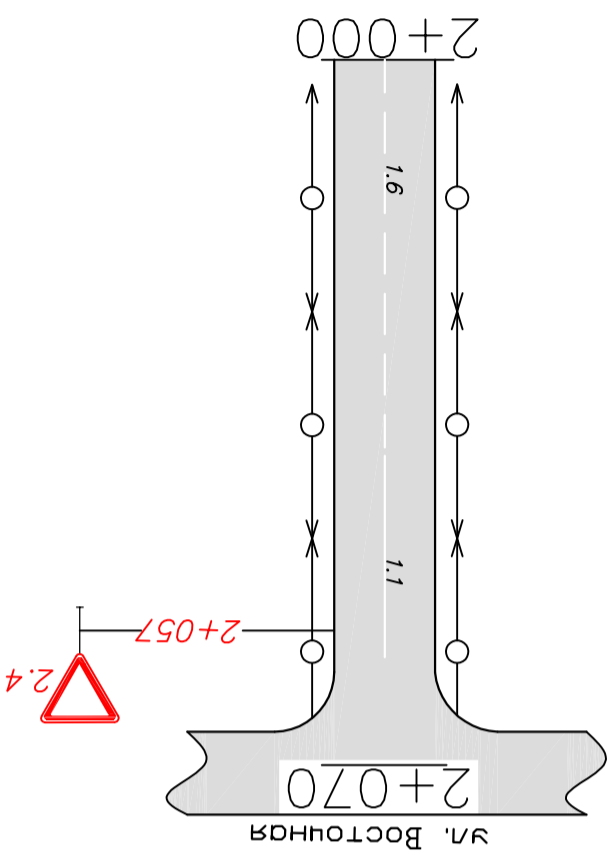
Элементы дороги в плане	Горизонтальная дорожная разметка слева		
	3-я от осевой		
	2-я от осевой		
	1-я от осевой		



Горизонтальная дорожная разметка справа	Осевая линия	
	1-я от осевой	1.5 1+750-1+989
	2-я от осевой	1.6 1+989-2+000

с. Шаруново ул. Султанова
 км 2+000 – км 2+070

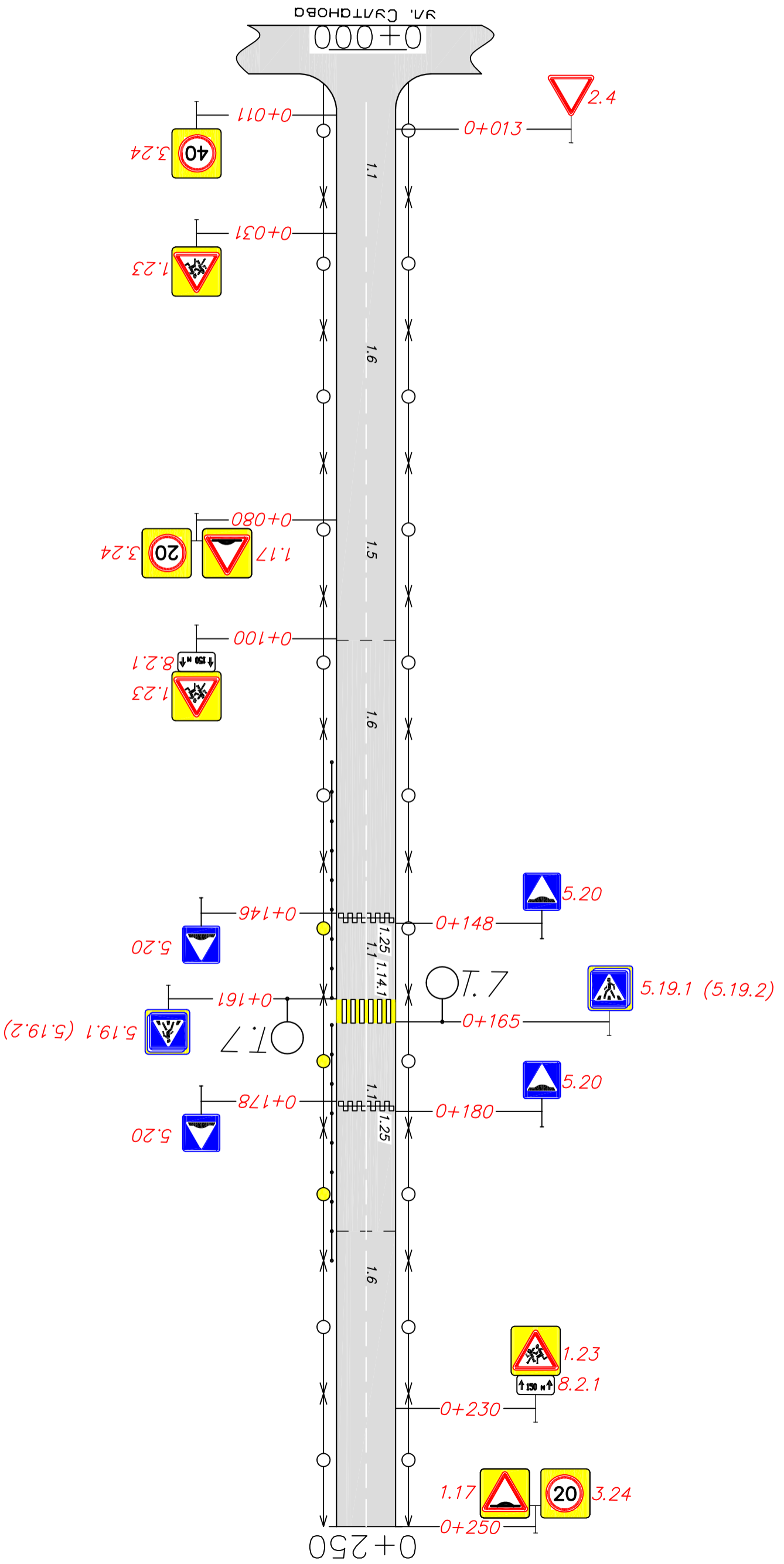
Элементы дороги в плане	Горизонтальная дорожная разметка слева		
	3-я от осевой		
	2-я от осевой		
	1-я от осевой		



Горизонтальная дорожная разметка справа	Горизонтальная дорожная разметка слева		
	Осевая линия	1,6	1,1
	1-я от осевой	2+000-2+039	2+039-2+059
	2-я от осевой		

с. Шаруново ул. Школьная
 км 0+000 – км 0+250

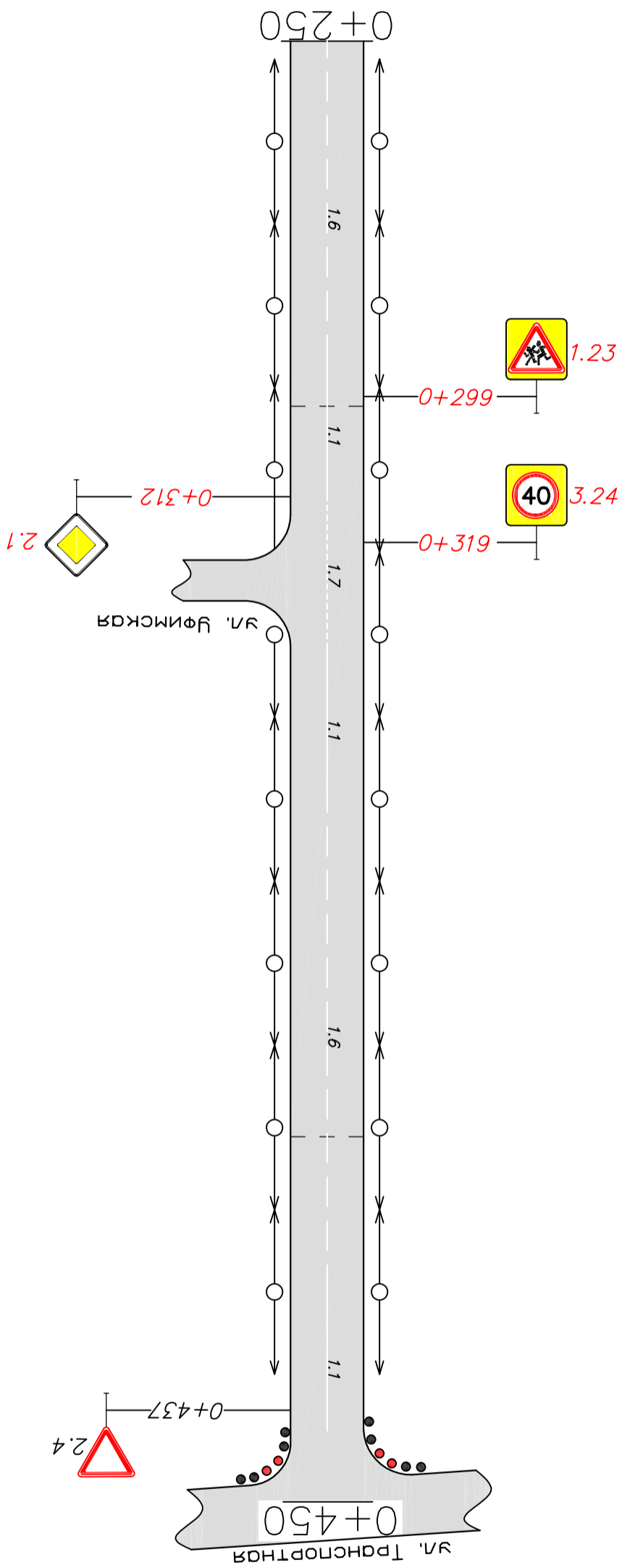
Элементы дороги в плане	Горизонтальная дорожная разметка слева		
	3-я от осевой		
	2-я от осевой		
	1-я от осевой		



Горизонтальная дорожная разметка справа	Горизонтальная дорожная разметка справа							
	Осевая линия	1.1	1.6	1.5	1.6	1.1	1.1	1.6
	1-я от осевой	0+009-0+029	0+029-0+079	0+079-0+091	0+091-0+141	0+141-0+161	0+165-0+185	0+185-0+250
2-я от осевой								

с. Шаруново ул. Школьная
 км 0+250 – км 0+450

Элементы дороги в плане	Горизонтальная дорожная разметка слева		
	3-я от осевой		
	2-я от осевой		
	1-я от осевой		

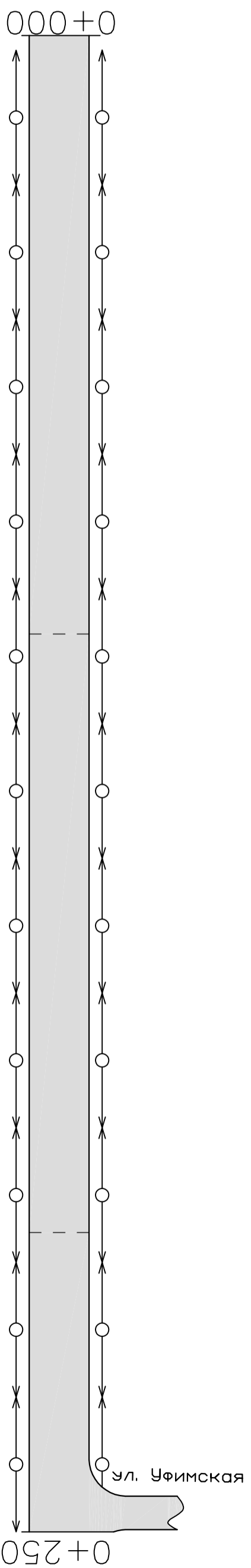


Горизонтальная дорожная разметка справа	Осевая линия	
	1-я от осевой	
	2-я от осевой	

1.6	1.1	1.7	1.1	1.6	1.1
0+250-0+292	0+292-0+312	0+312-0+332	0+332-0+352	0+352-0+420	0+420-0+440

с. Шаруново ул. Мологезная
км 0+000 – км 0+250

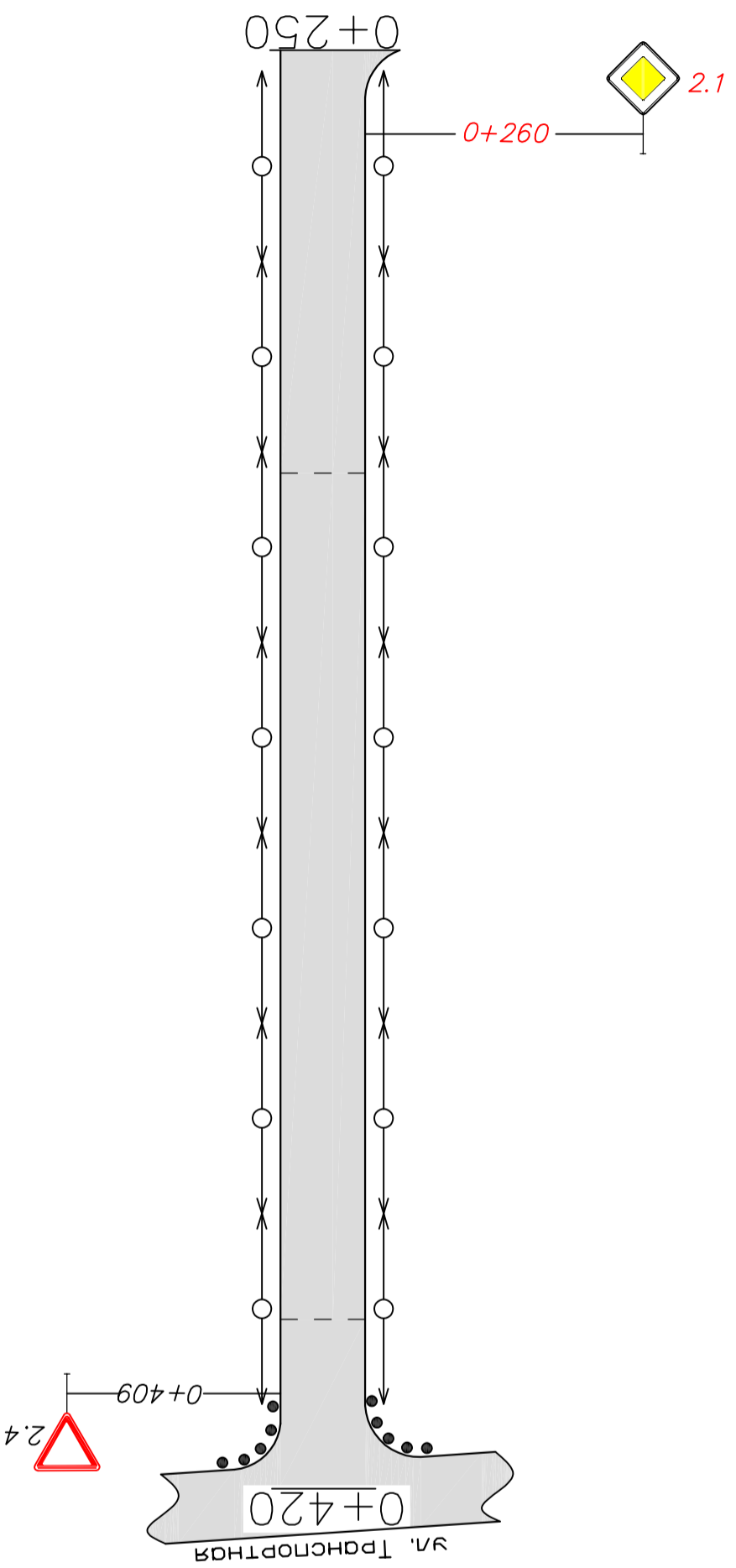
Горизонтальная дорожная разметка слева		
3-я от осевой		
2-я от осевой		
1-я от осевой		
Элементы дороги в плане	-----	



Горизонтальная дорожная разметка справа		
Осевая линия		
1-я от осевой		
2-я от осевой		

с. Шаруново ул. Мологезная
 км 0+250 – км 0+420

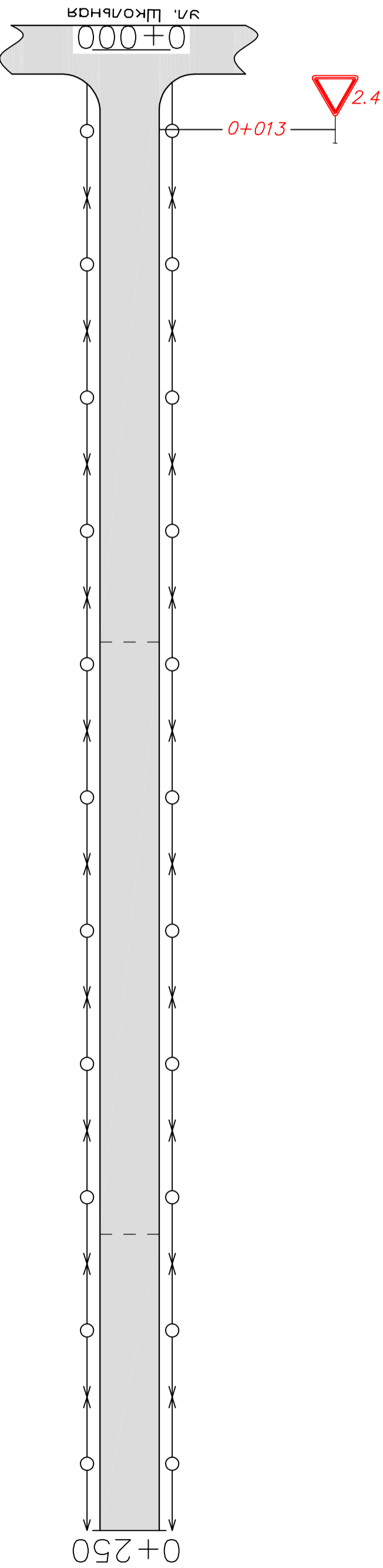
Элементы дороги в плане	Горизонтальная дорожная разметка слева		
	3-я от осевой		
	2-я от осевой		
	1-я от осевой		



Горизонтальная дорожная разметка справа	Горизонтальная дорожная разметка слева		
	Осевая линия		
	1-я от осевой		
	2-я от осевой		

с. Шаруново ул. Уфимская
 км 0+000 – км 0+250

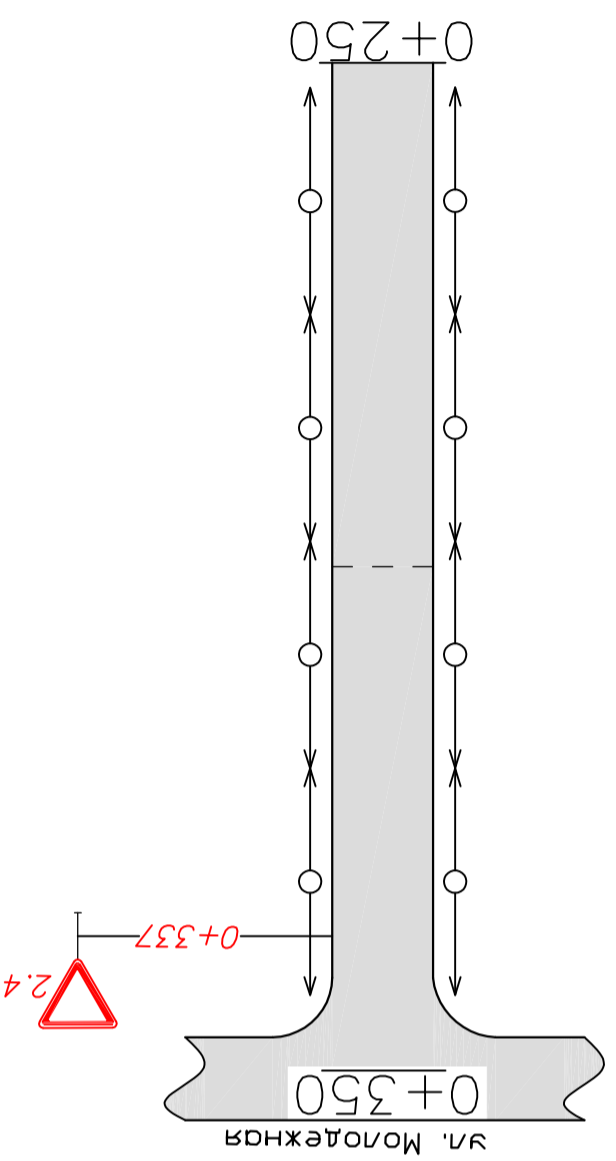
Элементы дороги в плане	Горизонтальная дорожная разметка слева		
	3-я от осевой	2-я от осевой	1-я от осевой
	-----	-----	-----
	-----	-----	-----



Горизонтальная дорожная разметка справа	Горизонтальная дорожная разметка слева		
	3-я от осевой	2-я от осевой	1-я от осевой
	-----	-----	-----

с. Шаруново ул. Уфимская
км 0+250 – км 0+350

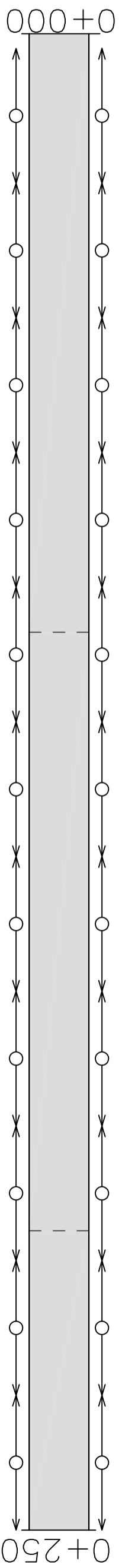
Элементы дороги в плане	Горизонтальная дорожная разметка слева		
	3-я от осевой		
	2-я от осевой		
	1-я от осевой		



Горизонтальная дорожная разметка справа	Осевая линия	
	1-я от осевой	
	2-я от осевой	

с. Шарупово ул. Восточная
км 0+000 – км 0+250

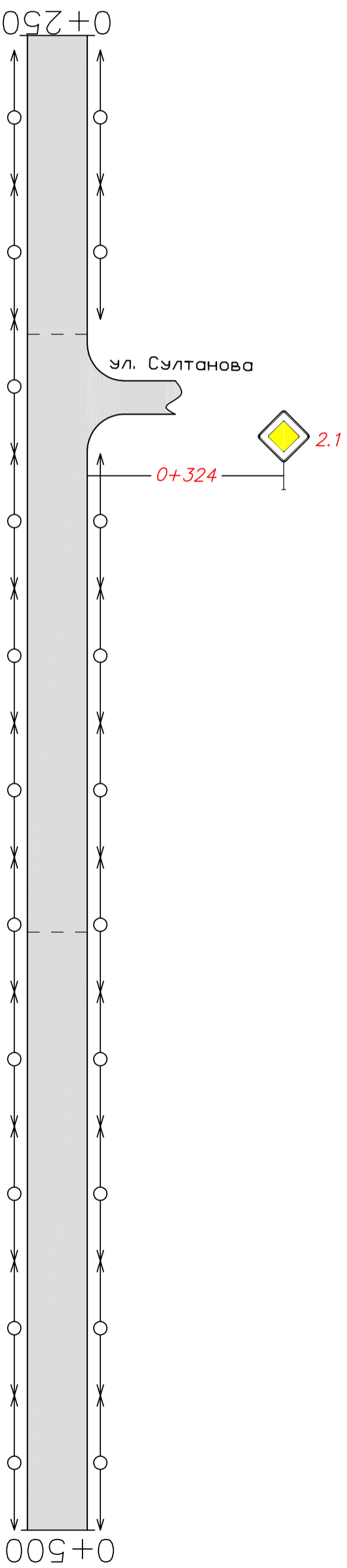
Элементы дороги в плане	Горизонтальная дорожная разметка слева		
	3-я от осевой	2-я от осевой	1-я от осевой



Горизонтальная дорожная разметка справа	Горизонтальная дорожная разметка слева		
	3-я от осевой	2-я от осевой	1-я от осевой

с. Шарипово ул. Восточная
км 0+250 – км 0+500

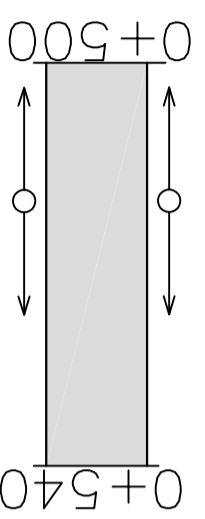
Элементы дороги в плане	Горизонтальная дорожная разметка слева		
	3-я от осевой	2-я от осевой	1-я от осевой



Горизонтальная дорожная разметка справа	Горизонтальная дорожная разметка справа		
	Осевая линия	1-я от осевой	2-я от осевой

с. Шаруново ул. Восточная
км 0+500 – км 0+540

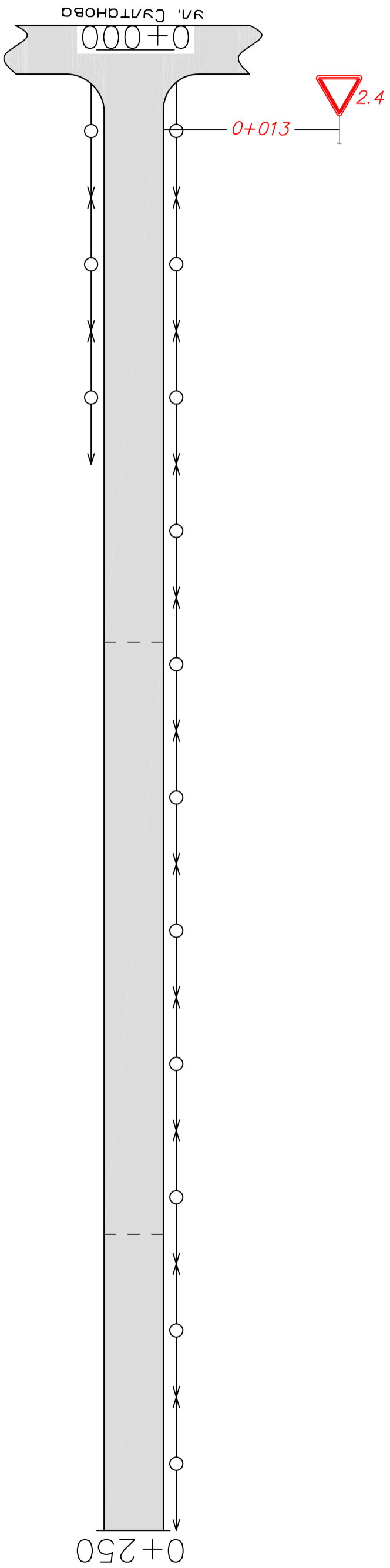
Элементы дороги в плане	Горизонтальная дорожная разметка слева		
	3-я от осевой		
	2-я от осевой		
	1-я от осевой		



Горизонтальная дорожная разметка справа	Горизонтальная дорожная разметка справа		
	Осевая линия		
	1-я от осевой		
	2-я от осевой		

с. Шаруново ул. Набережная
 км 0+000 – км 0+250

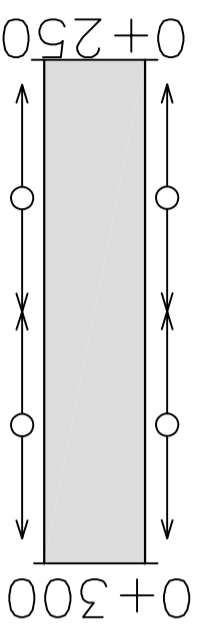
Элементы дороги в плане	Горизонтальная дорожная разметка слева		
	3-я от осевой	2-я от осевой	1-я от осевой
	-----	-----	-----
	-----	-----	-----



Горизонтальная дорожная разметка справа	Горизонтальная дорожная разметка справа		
	Осевая линия	1-я от осевой	2-я от осевой
	-----	-----	-----

с. Шаруново ул. Набережная
км 0+250 – км 0+300

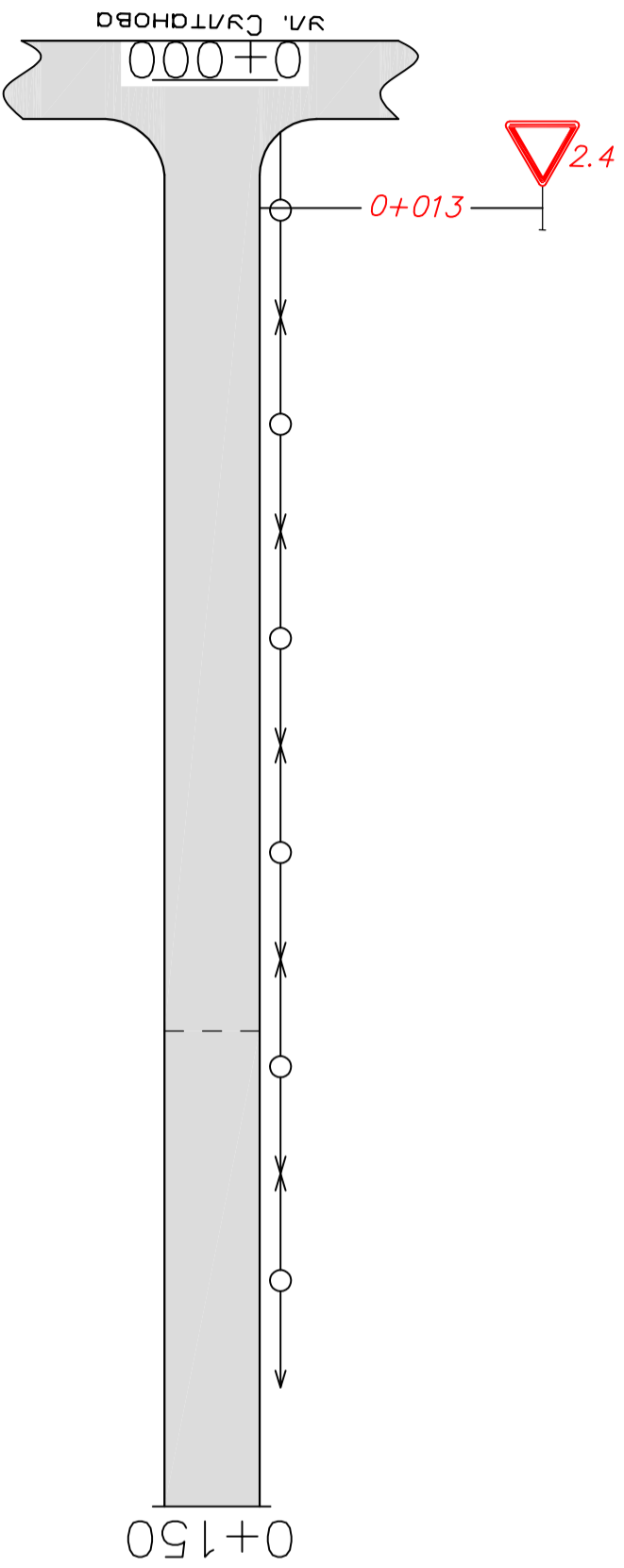
Элементы дороги в плане	Горизонтальная дорожная разметка слева		
	3-я от осевой		
	2-я от осевой		
	1-я от осевой		



Горизонтальная дорожная разметка справа	Горизонтальная дорожная разметка справа		
	Осевая линия		
	1-я от осевой		
	2-я от осевой		

с. Шаруново ул. Сагобая
км 0+000 – км 0+150

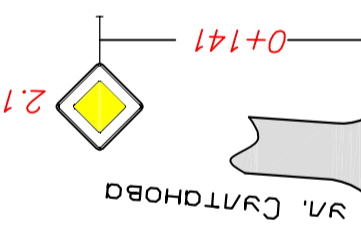
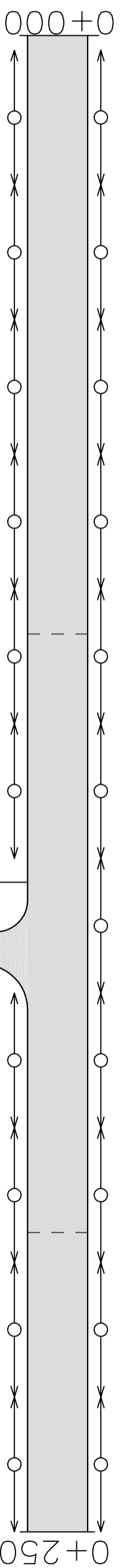
Элементы дороги в плане	Горизонтальная дорожная разметка слева		
	3-я от осевой		
	2-я от осевой		
	1-я от осевой		



Горизонтальная дорожная разметка справа	Горизонтальная дорожная разметка справа		
	Осевая линия		
	1-я от осевой		
	2-я от осевой		

с. Шаруново ул. Московская
км 0+000 – км 0+250

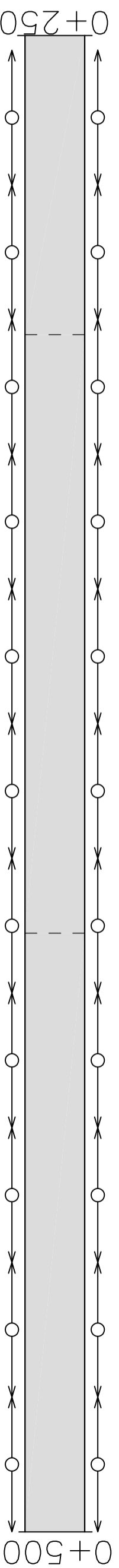
Элементы дороги в плане	Горизонтальная дорожная разметка слева		
	3-я от осевой		
	2-я от осевой		
	1-я от осевой		



Горизонтальная дорожная разметка справа	Горизонтальная дорожная разметка справа	
	Осевая линия	
	1-я от осевой	
2-я от осевой		

с. Шаруново ул. Московская
км 0+250 – км 0+500

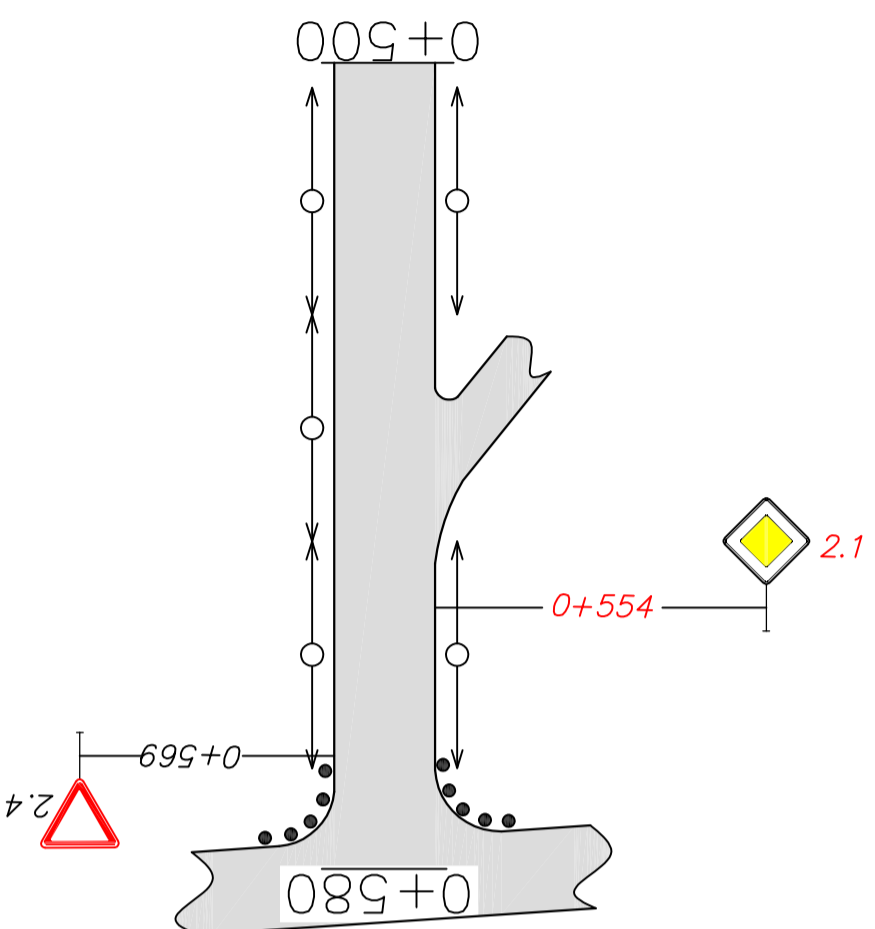
Элементы дороги в плане	Горизонтальная дорожная разметка слева		
	3-я от осевой	2-я от осевой	1-я от осевой



Горизонтальная дорожная разметка справа	Осевая линия	
	1-я от осевой	2-я от осевой

с. Шаруново ул. Московская
км 0+500 – км 0+580

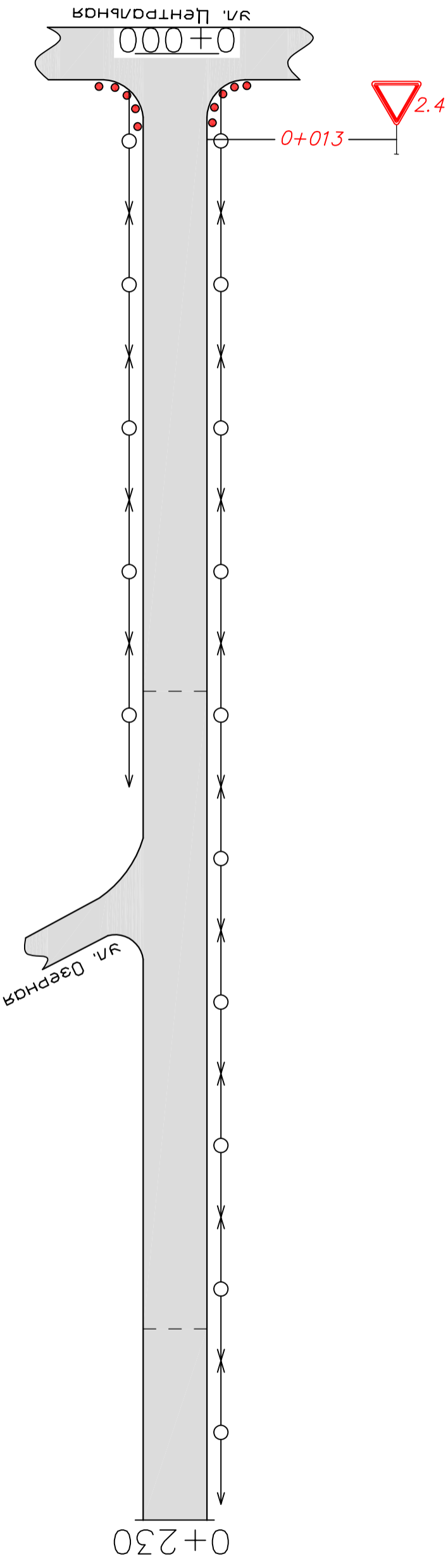
Элементы дороги в плане	Горизонтальная дорожная разметка слева		
	3-я от осевой		
	2-я от осевой		
	1-я от осевой		



Горизонтальная дорожная разметка справа	Горизонтальная дорожная разметка слева	
	Осевая линия	
	1-я от осевой	

с. Шаруново ул. Озерная
 км 0+000 – км 0+230

Элементы дороги в плане	Горизонтальная дорожная разметка слева		
	3-я от осевой		
	2-я от осевой		
	1-я от осевой		

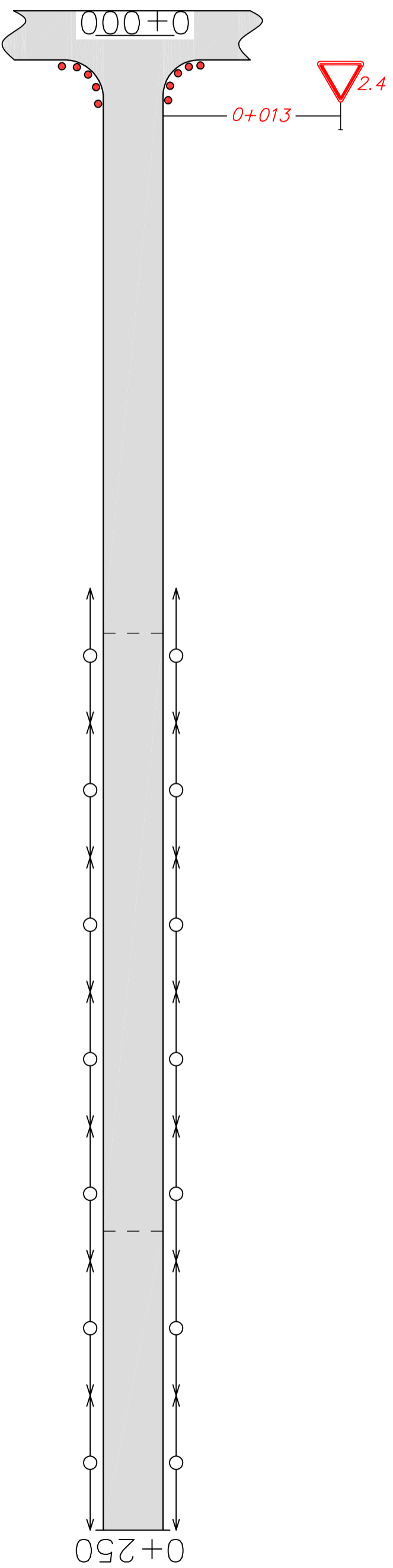


Горизонтальная дорожная разметка справа	Горизонтальная дорожная разметка справа		
	Осевая линия		
	1-я от осевой		
2-я от осевой			

с. Шаруново ул. Заречная
 км 0+000 – км 0+250

Элементы дороги в плане	Горизонтальная дорожная разметка слева		
	3-я от осевой		
	2-я от осевой		
	1-я от осевой		

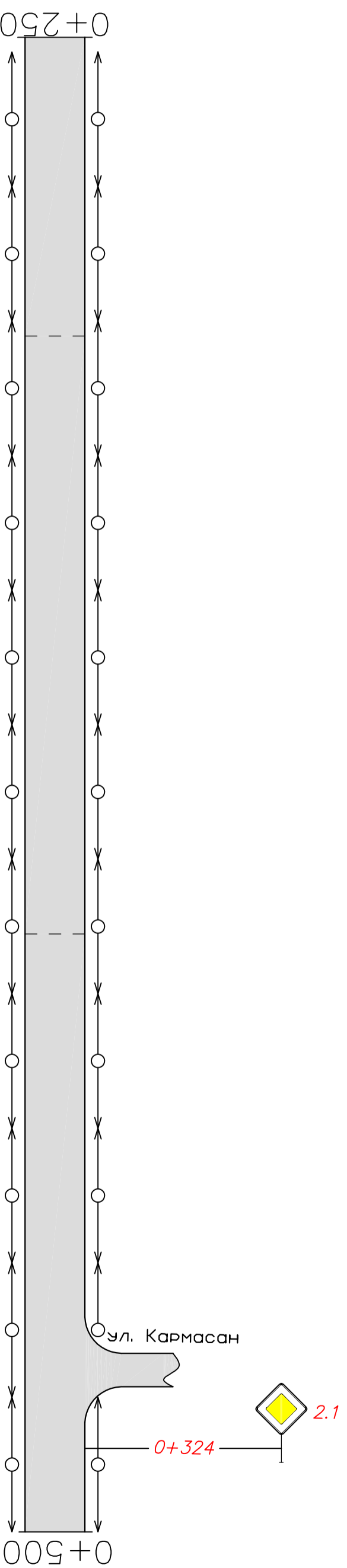
-----	ВУ-1	R-200	K-60	-----
-------	------	-------	------	-------



Горизонтальная дорожная разметка справа	Горизонтальная дорожная разметка справа		
	Осевая линия		
	1-я от осевой		
2-я от осевой			

с. Шарипово ул. Заречная
км 0+250 – км 0+500

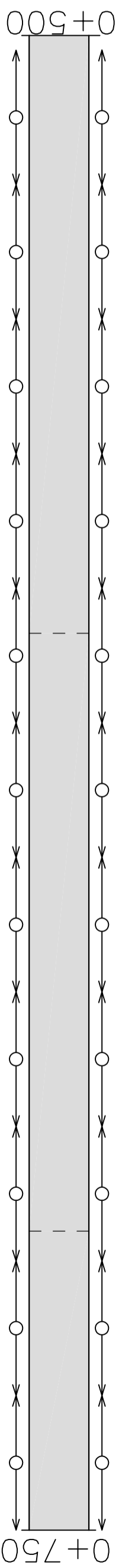
Элементы дороги в плане	Горизонтальная дорожная разметка слева		
	3-я от осевой		
	2-я от осевой		
	1-я от осевой		



Горизонтальная дорожная разметка справа	Осевая линия	
	1-я от осевой	
	2-я от осевой	

с. Шаруново ул. Заречная
км 0+500 – км 0+750

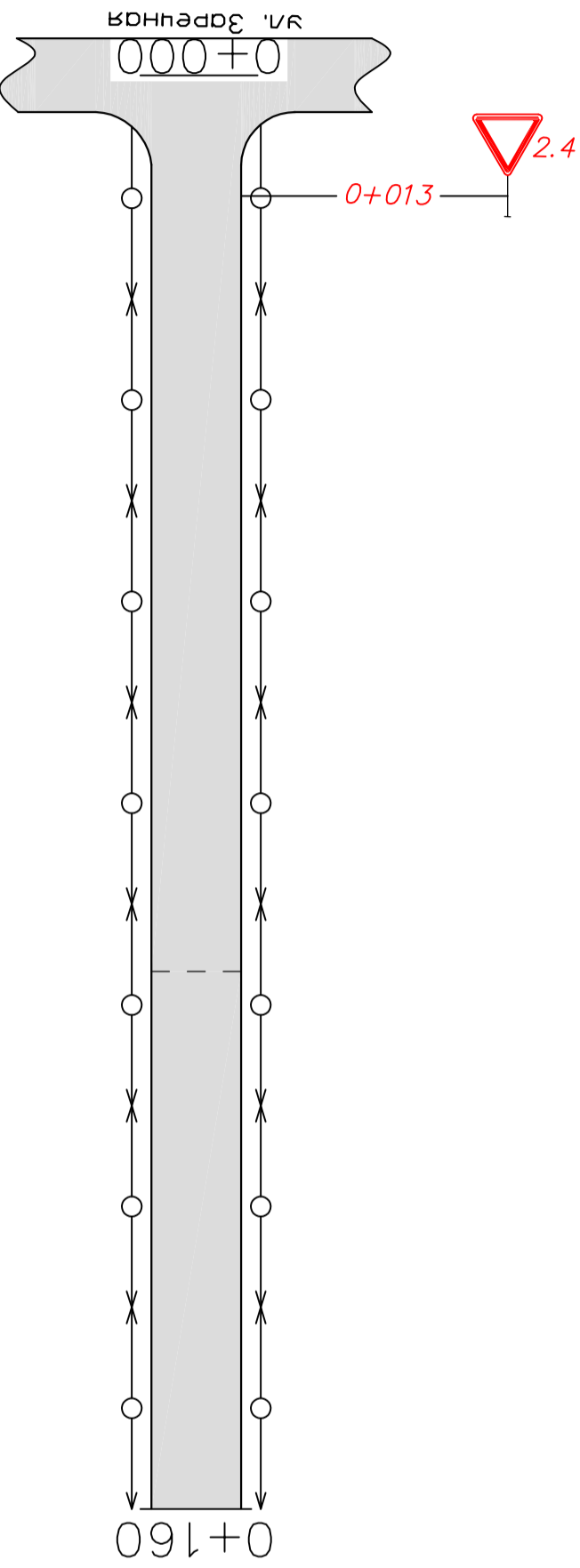
Горизонтальная дорожная разметка слева		
3-я от осевой		
2-я от осевой		
1-я от осевой		
Элементы дороги в плане	-----	



Горизонтальная дорожная разметка справа		
Осевая линия		
1-я от осевой		
2-я от осевой		

с. Шаруново ул. Кармассан
 км 0+000 – км 0+160

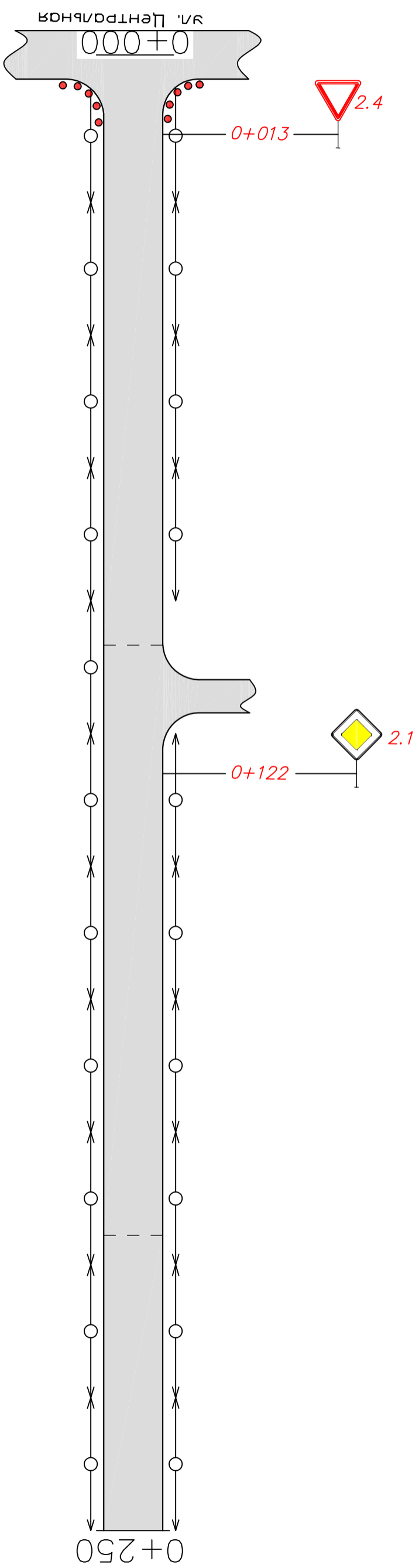
Элементы дороги в плане	Горизонтальная дорожная разметка слева		
	3-я от осевой		
	2-я от осевой		
	1-я от осевой		



Горизонтальная дорожная разметка справа	Горизонтальная дорожная разметка слева		
	Осевая линия		
	1-я от осевой		

с. Шаруново ул. Дружбы
км 0+000 – км 0+250

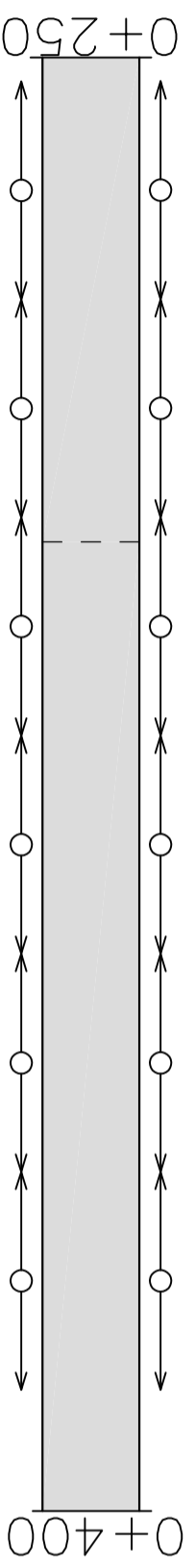
Элементы дороги в плане	Горизонтальная дорожная разметка слева		
	3-я от осевой	2-я от осевой	1-я от осевой



Горизонтальная дорожная разметка справа	Горизонтальная дорожная разметка справа		
	Осевая линия	1-я от осевой	2-я от осевой

с. Шаруново ул. Дружбы
км 0+250 – км 0+400

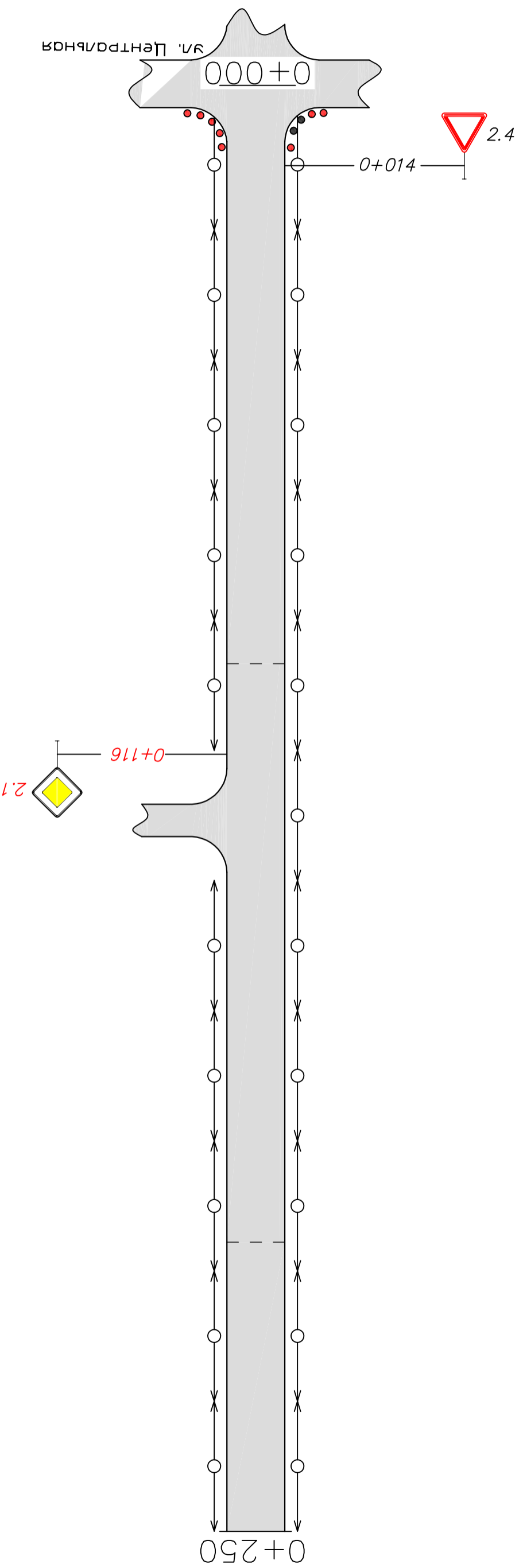
Горизонтальная дорожная разметка слева		
3-я от осевой		
2-я от осевой		
1-я от осевой		
Элементы дороги в плане	-----	



Горизонтальная дорожная разметка справа		
Осевая линия		
1-я от осевой		
2-я от осевой		

г. Нижнеакбашево ул. Мира
 км 0+000 – км 0+250

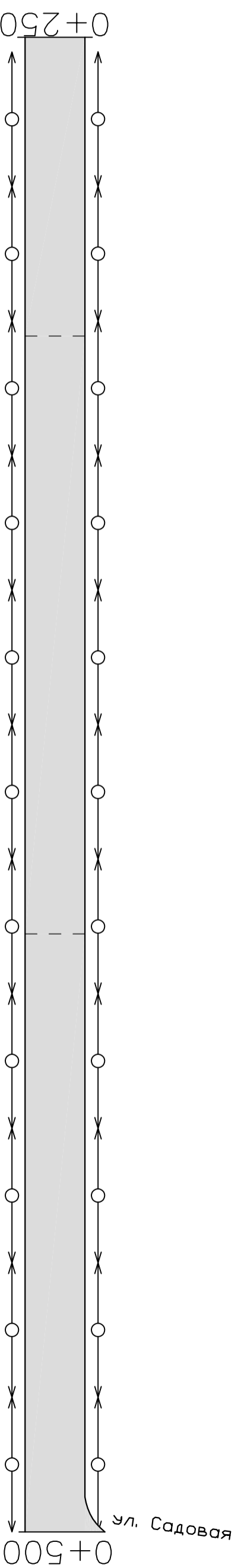
Элементы дороги в плане	Горизонтальная дорожная разметка слева		
	3-я от осевой	2-я от осевой	1-я от осевой



Горизонтальная дорожная разметка справа	Осевая линия		
	1-я от осевой	2-я от осевой	3-я от осевой

г. Нижнеакбашево ул. Мура
км 0+250 – км 0+500

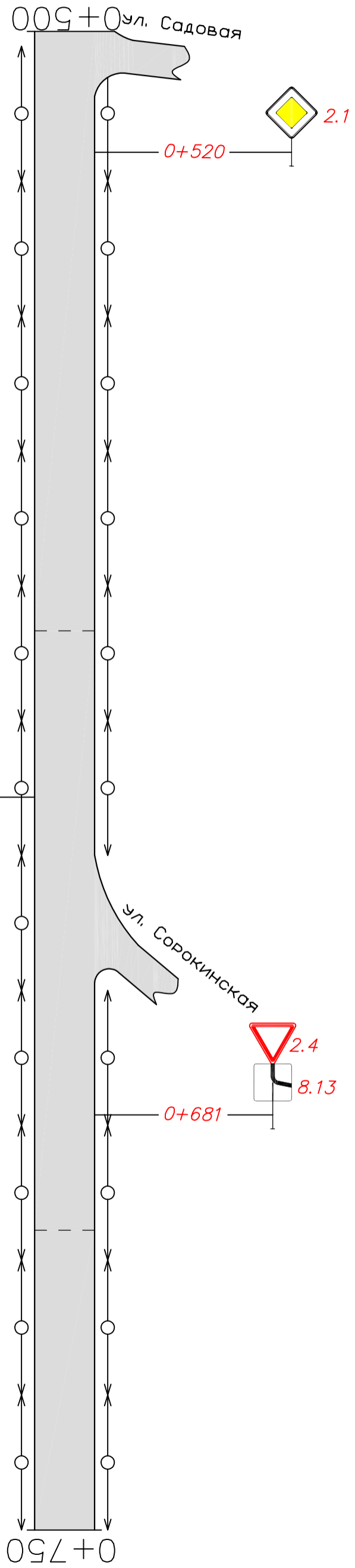
Элементы дороги в плане	Горизонтальная дорожная разметка слева		
	3-я от осевой		
	2-я от осевой		
	1-я от осевой		



Горизонтальная дорожная разметка справа	Горизонтальная дорожная разметка справа		
	Осевая линия		
	1-я от осевой		
	2-я от осевой		

г. Нижнеакбашево ул. Мура
 км 0+500 – км 0+750

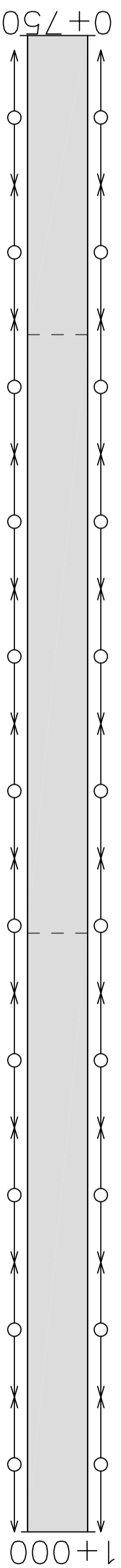
Элементы дороги в плане	Горизонтальная дорожная разметка слева		
	3-я от осевой	2-я от осевой	1-я от осевой



Горизонтальная дорожная разметка справа	Осевая линия		
	1-я от осевой	2-я от осевой	

г. Нижнеакбашево ул. Мура
км 0+750 – км 1+000

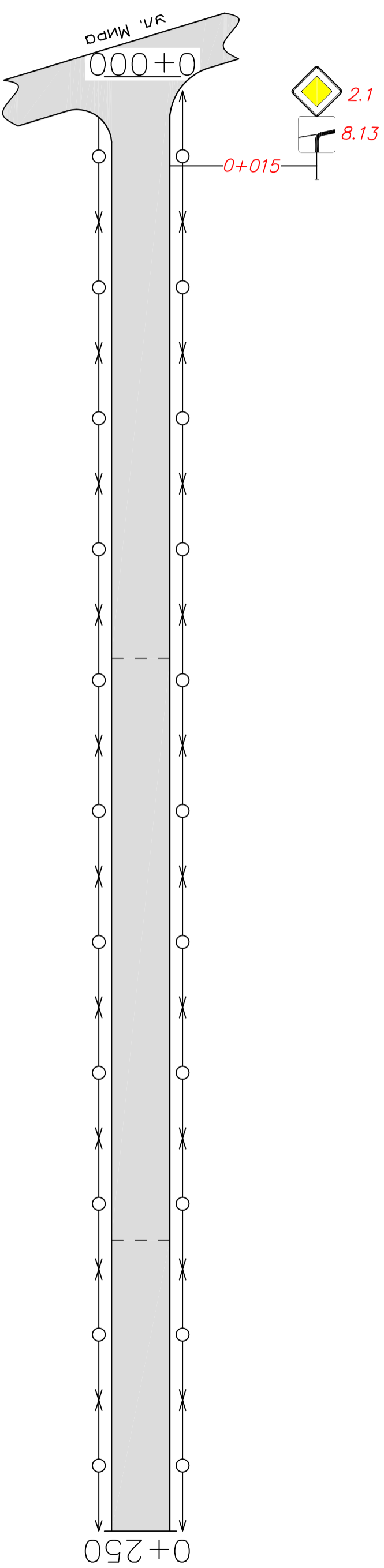
Горизонтальная дорожная разметка слева		
3-я от осевой		
2-я от осевой		
1-я от осевой		
Элементы дороги в плане	БУ-1	К-420



Горизонтальная дорожная разметка справа		
Осевая линия		
1-я от осевой		
2-я от осевой		

г. Нижнеакбашево ул. Сорокинская
 км 0+000 – км 0+250

Элементы дороги в плане	Горизонтальная дорожная разметка слева		
	3-я от осевой	2-я от осевой	1-я от осевой
	Бу-1		
	R-400	K-80	

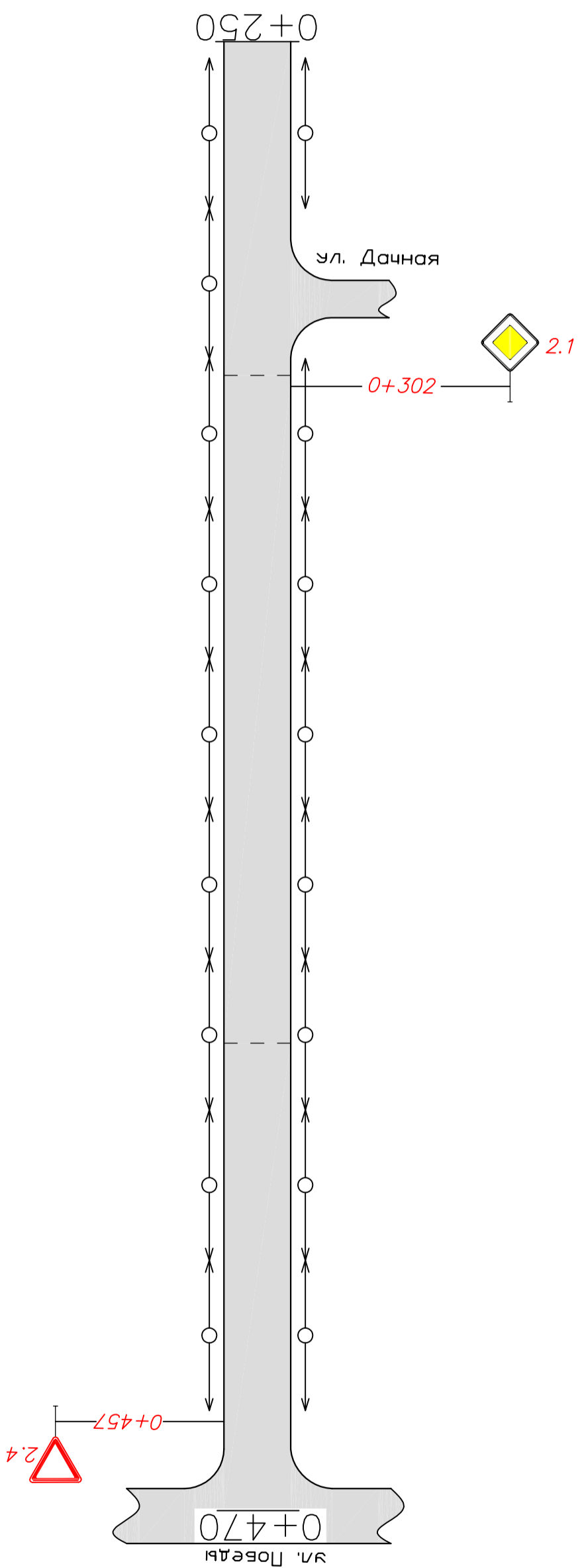


Горизонтальная дорожная разметка справа	Горизонтальная дорожная разметка слева		
	3-я от осевой	2-я от осевой	1-я от осевой

г. Нижнеакбашево ул. Сорокинская
 км 0+250 – км 0+470

Элементы дороги в плане	Горизонтальная дорожная разметка слева		
	3-я от осевой		
	2-я от осевой		
	1-я от осевой		

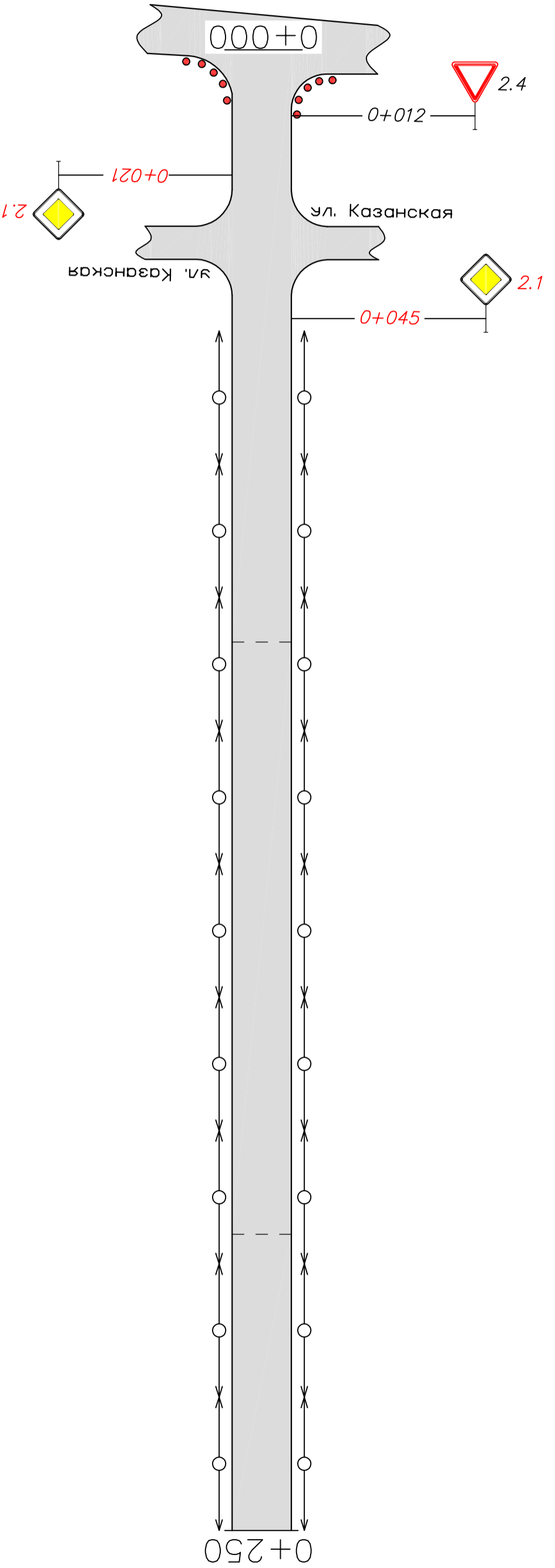
ВУ-2	R-1000	K-180
------	--------	-------



Горизонтальная дорожная разметка справа	Горизонтальная дорожная разметка слева		
	Осевая линия		
	1-я от осевой		
	2-я от осевой		

г. Нижнеакбашево ул. Победы
 км 0+000 – км 0+250

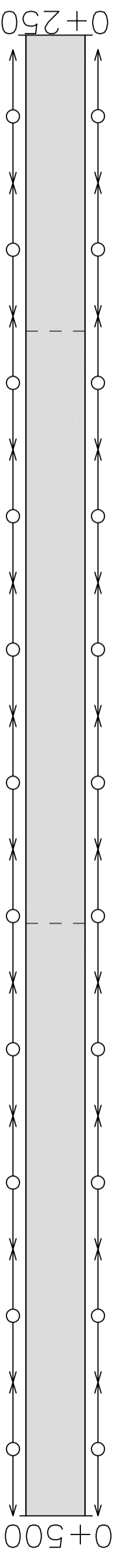
Элементы дороги в плане	Горизонтальная дорожная разметка слева		
	3-я от осевой		
	2-я от осевой		
	1-я от осевой		



Горизонтальная дорожная разметка справа	Осевая линия		
	3-я от осевой		
	2-я от осевой		
	1-я от осевой		

г. Нижнеакбашево ул. Победы
км 0+250 – км 0+500

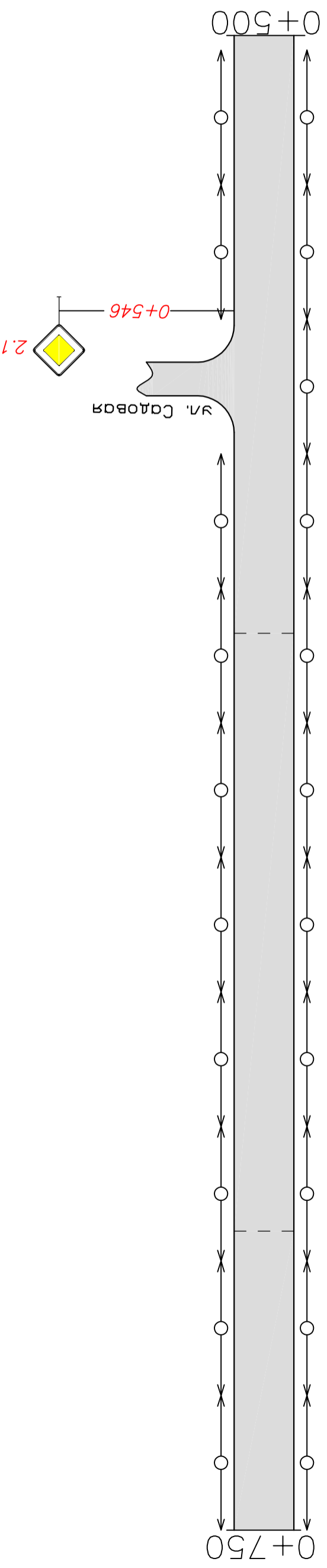
Элементы дороги в плане	Горизонтальная дорожная разметка слева		
	3-я от осевой		
	2-я от осевой		
	1-я от осевой		



Горизонтальная дорожная разметка справа	Осевая линия	
	1-я от осевой	
	2-я от осевой	

г. Нижнеакбашево ул. Победы
км 0+500 – км 0+750

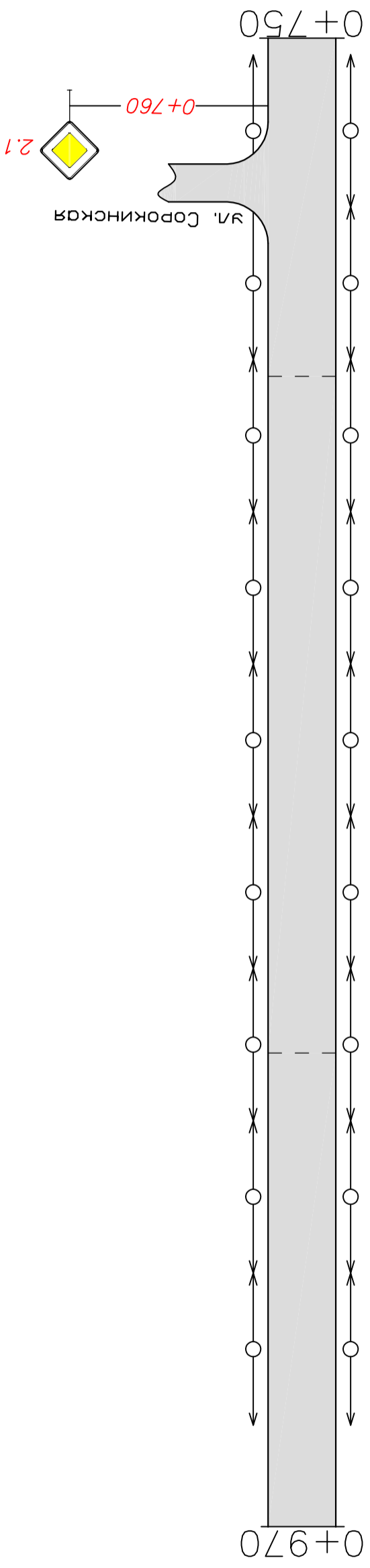
Элементы дороги в плане	Горизонтальная дорожная разметка слева		
	3-я от осевой		
	2-я от осевой		
	1-я от осевой		



Горизонтальная дорожная разметка справа	Осевая линия	
	1-я от осевой	
	2-я от осевой	

г. Нижнеакбашево ул. Победы
км 0+750 – км 0+970

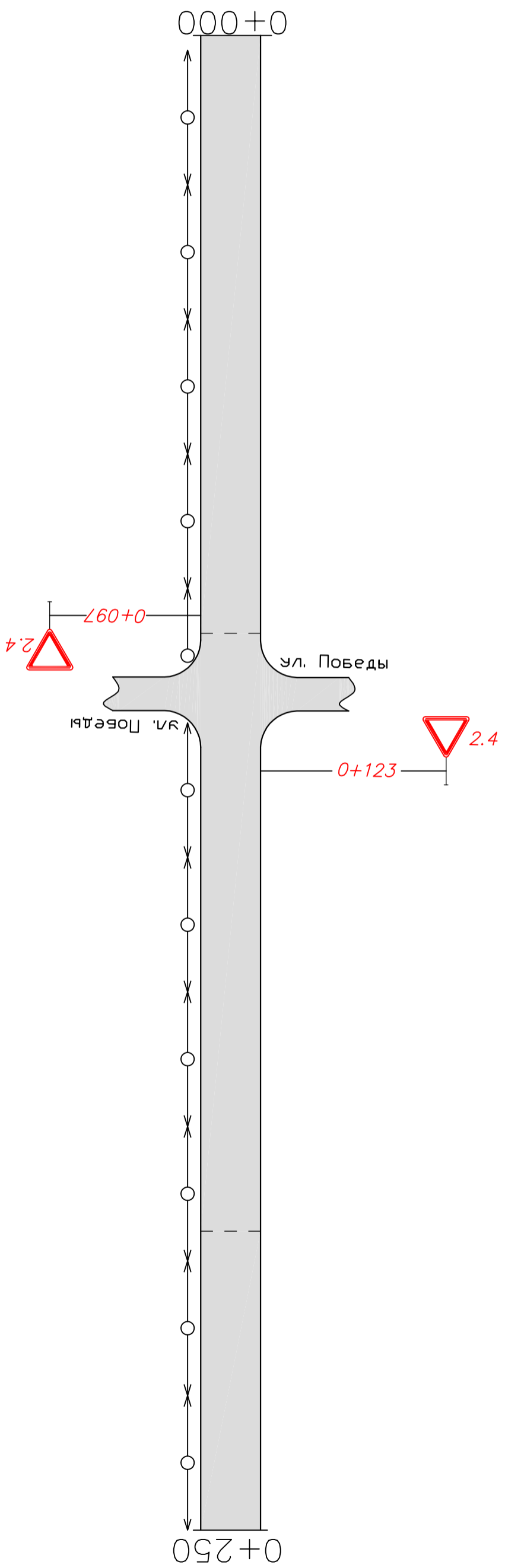
Элементы дороги в плане	Горизонтальная дорожная разметка слева		
	3-я от осевой		
	2-я от осевой		
	1-я от осевой		



Горизонтальная дорожная разметка справа	Горизонтальная дорожная разметка справа		
	Осевая линия		
	1-я от осевой		
	2-я от осевой		

г. Нижнекамбашево ул. Казанская
 км 0+000 – км 0+250

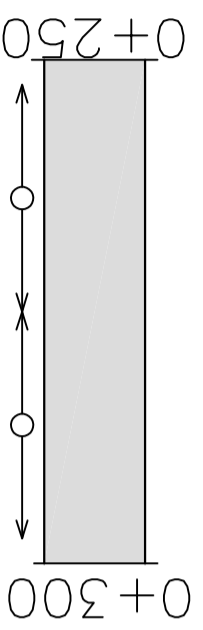
Элементы дороги в плане	Горизонтальная дорожная разметка слева		
	3-я от осевой		
	2-я от осевой		
	1-я от осевой		



Горизонтальная дорожная разметка справа	Горизонтальная дорожная разметка справа		
	Осевая линия		
	1-я от осевой		
	2-я от осевой		

г. Нижнеакбашево ул. Казанская
км 0+250 – км 0+300

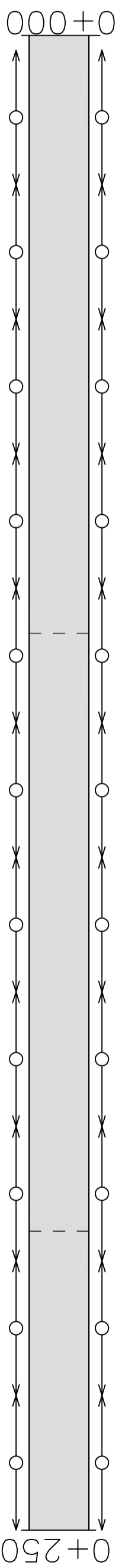
Элементы дороги в плане	Горизонтальная дорожная разметка слева		
	3-я от осевой		
	2-я от осевой		
	1-я от осевой		



Горизонтальная дорожная разметка справа	Горизонтальная дорожная разметка справа		
	Осевая линия		
	1-я от осевой		
	2-я от осевой		

г. Нижнеакбашево ул. Дачная
км 0+000 – км 0+250

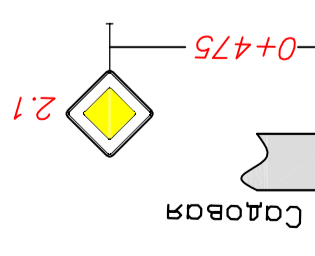
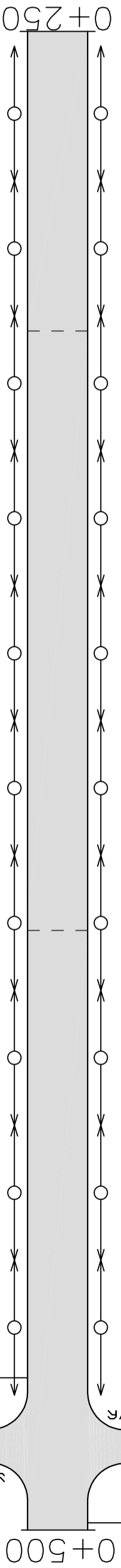
Горизонтальная дорожная разметка слева		
3-я от осевой		
2-я от осевой		
1-я от осевой		
Элементы дороги в плане	-----	



Горизонтальная дорожная разметка справа		
Осевая линия		
1-я от осевой		
2-я от осевой		

г. Нижнеакбашево ул. Дачная
 км 0+250 – км 0+500

Элементы дороги в плане	Горизонтальная дорожная разметка слева		
	3-я от осевой		
	2-я от осевой		
	1-я от осевой		

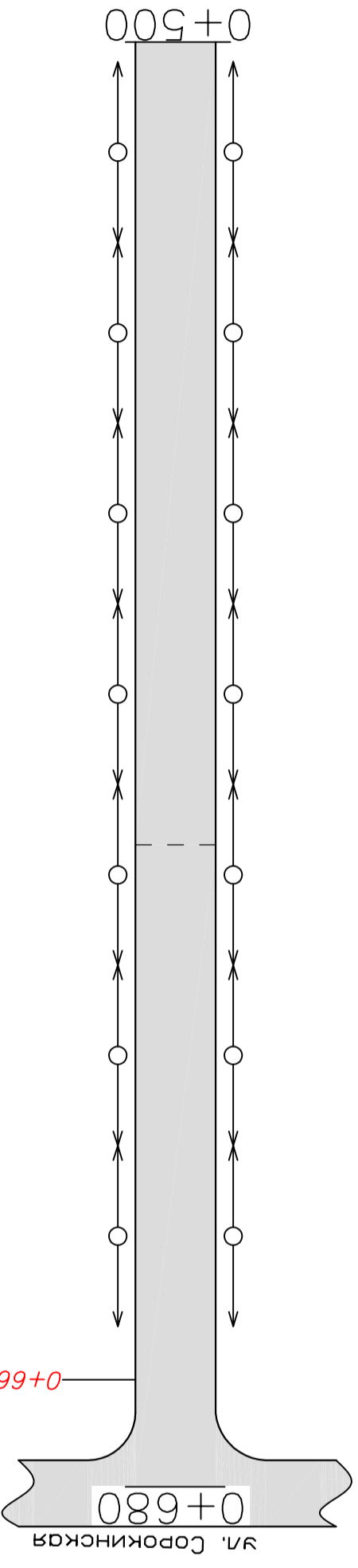


Горизонтальная дорожная разметка справа	Осевая линия	
	1-я от осевой	
	2-я от осевой	

г. Нижнеакбашево ул. Дачная
 км 0+500 – км 0+680

Элементы дороги в плане	Горизонтальная дорожная разметка слева		
	3-я от осевой		
	2-я от осевой		
	1-я от осевой		

- - - - - ВУ-1 R-50 K-30

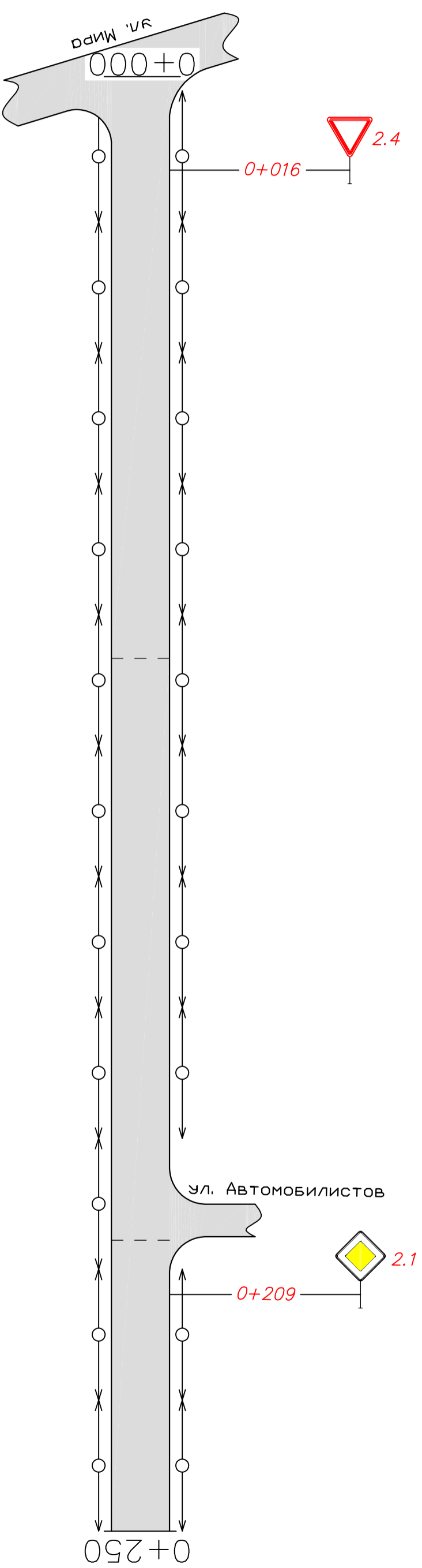


Горизонтальная дорожная разметка справа	Горизонтальная дорожная разметка слева	
	Осевая линия	
	1-я от осевой	

г. Нижнеакбашево ул. Сагобая
 км 0+000 – км 0+250

Элементы дороги в плане	Горизонтальная дорожная разметка слева		
	3-я от осевой		
	2-я от осевой		
	1-я от осевой		

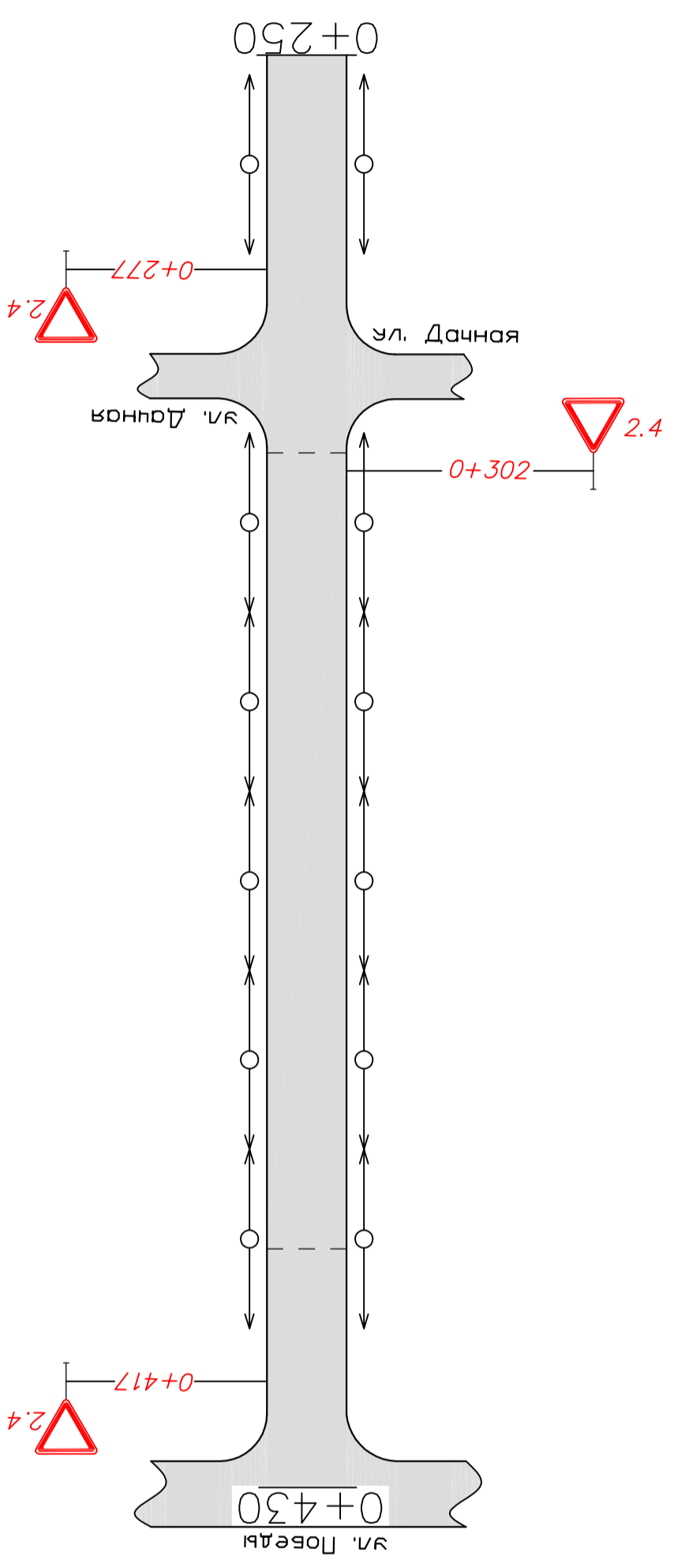
ВУ-1	R-800	K-160
------	-------	-------



Горизонтальная дорожная разметка справа	Горизонтальная дорожная разметка справа		
	Осевая линия		
	1-я от осевой		
	2-я от осевой		

г. Нижнеакбашево ул. Саговая
 км 0+250 – км 0+430

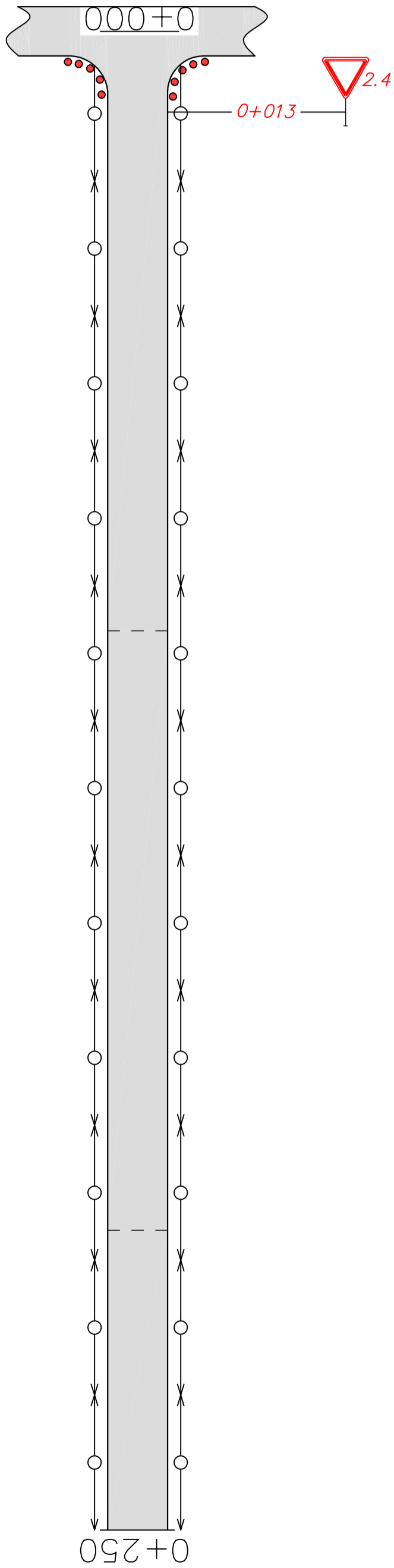
Элементы дороги в плане	Горизонтальная дорожная разметка слева		
	3-я от осевой	2-я от осевой	1-я от осевой



Горизонтальная дорожная разметка справа		
Осевая линия	1-я от осевой	2-я от осевой

г. Нижнеакбашево ул. Автомобилистов
 км 0+000 – км 0+250

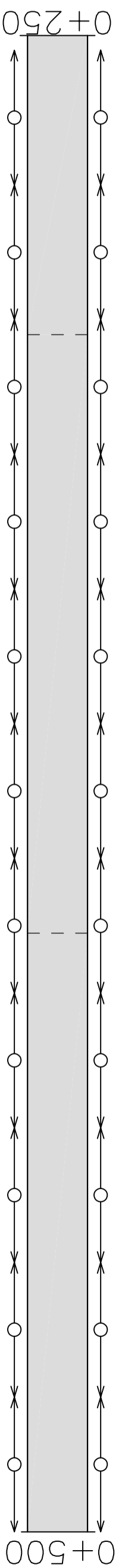
Элементы дороги в плане	Горизонтальная дорожная разметка слева		
	3-я от осевой		
	2-я от осевой		
	1-я от осевой		



Горизонтальная дорожная разметка справа	Горизонтальная дорожная разметка справа		
	Осевая линия		
	1-я от осевой		
2-я от осевой			

г. Нижнеакбашево ул. Автомобулистов
 км 0+250 – км 0+500

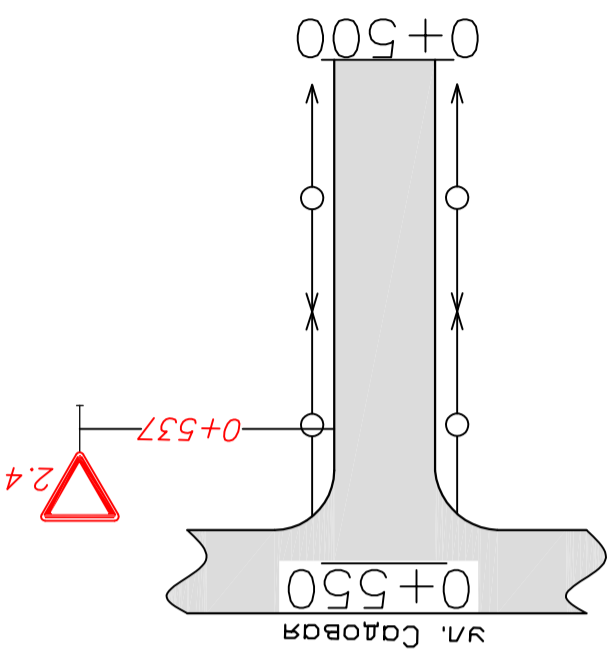
Горизонтальная дорожная разметка слева		
3-я от осевой		
2-я от осевой		
1-я от осевой		
Элементы дороги в плане		



Горизонтальная дорожная разметка справа		
Осевая линия		
1-я от осевой		
2-я от осевой		

г. Нижнеакбашево ул. Автомобилистов
 км 0+500 – км 0+550

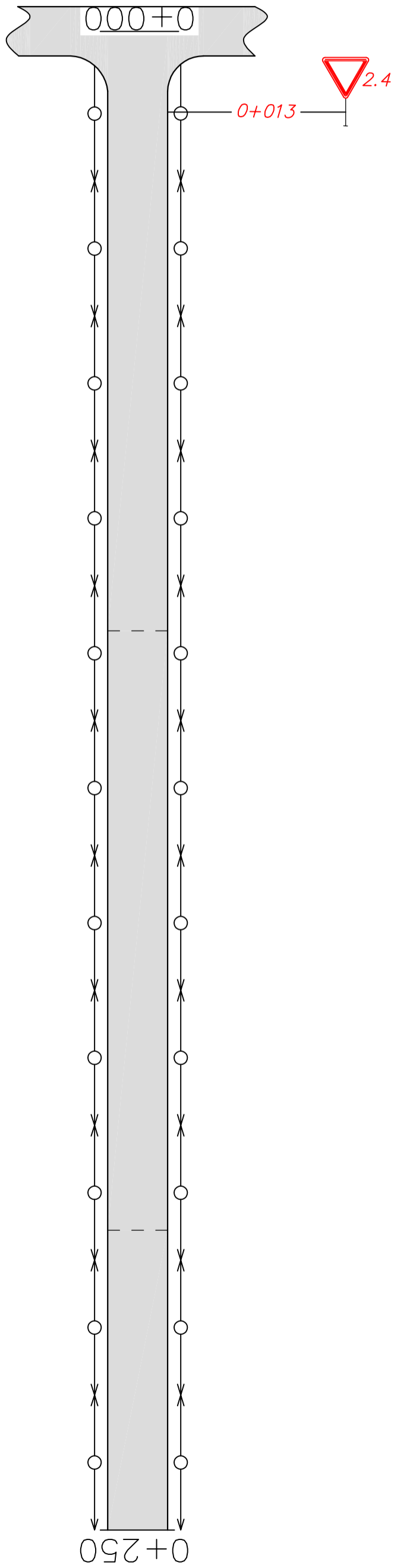
Элементы дороги в плане	Горизонтальная дорожная разметка слева		
	3-я от осевой		
	2-я от осевой		
	1-я от осевой		



Горизонтальная дорожная разметка справа	Осевая линия	
	1-я от осевой	
	2-я от осевой	

г. Нижнеакбашево ул. А. Сагыковой
км 0+000 – км 0+250

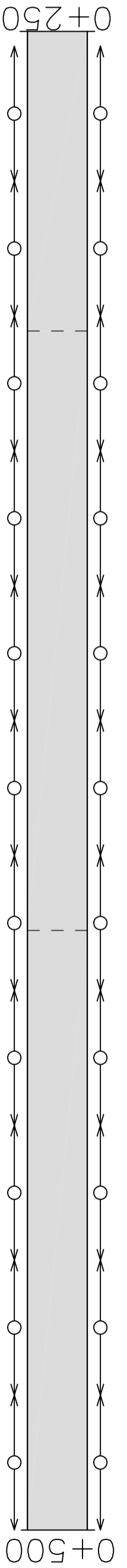
Элементы дороги в плане	Горизонтальная дорожная разметка слева		
	3-я от осевой	2-я от осевой	1-я от осевой



Горизонтальная дорожная разметка справа	Осевая линия	
	1-я от осевой	2-я от осевой

г. Нижнеакбашево ул. А. Сагыковой
км 0+250 – км 0+500

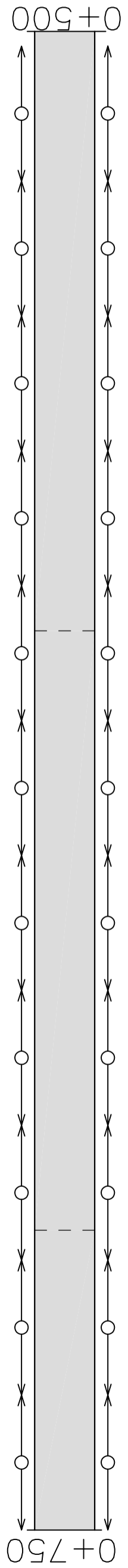
Элементы дороги в плане	Горизонтальная дорожная разметка слева		
	3-я от осевой		
	2-я от осевой		
	1-я от осевой		



Горизонтальная дорожная разметка справа	Горизонтальная дорожная разметка справа		
	Осевая линия		
	1-я от осевой		
	2-я от осевой		

г. Нижнеакбашево ул. А. Сагыковой
км 0+500 – км 0+750

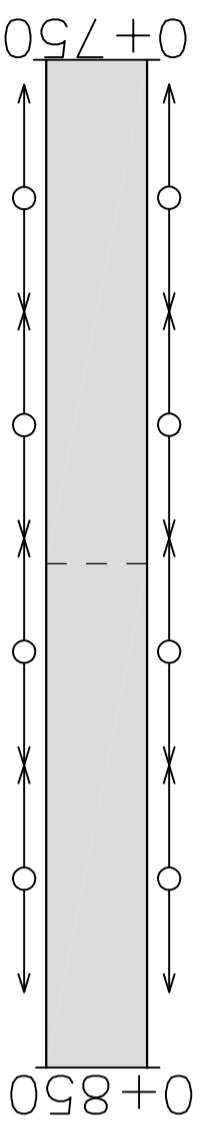
Элементы дороги в плане	Горизонтальная дорожная разметка слева		
	3-я от осевой		
	2-я от осевой		
	1-я от осевой		



Горизонтальная дорожная разметка справа	Горизонтальная дорожная разметка справа		
	Осевая линия		
	1-я от осевой		
	2-я от осевой		

г. Нижнеакбашево ул. А. Сагыковой
км 0+750 – км 0+850

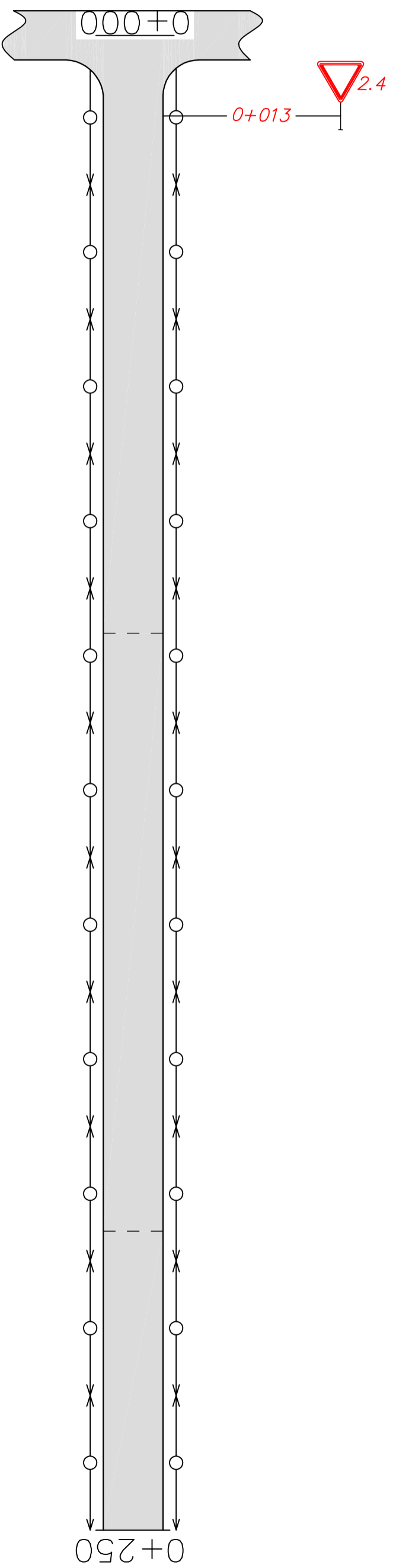
Элементы дороги в плане	Горизонтальная дорожная разметка слева		
	3-я от осевой		
	2-я от осевой		
	1-я от осевой		



Горизонтальная дорожная разметка справа	Горизонтальная дорожная разметка справа	
	Осевая линия	
	1-я от осевой	
	2-я от осевой	

г. Нижнеакбашево ул. Лесная
км 0+000 – км 0+250

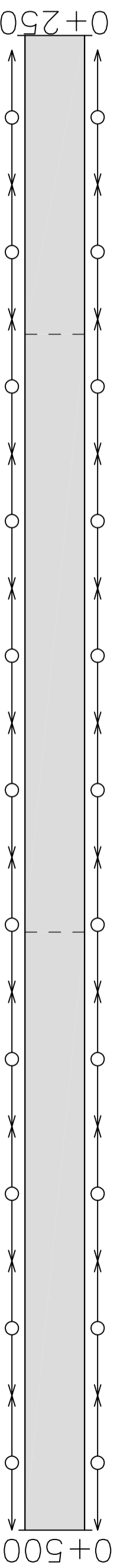
Элементы дороги в плане	Горизонтальная дорожная разметка слева		
	3-я от осевой	2-я от осевой	1-я от осевой



Горизонтальная дорожная разметка справа	Осевая линия	
	1-я от осевой	2-я от осевой

г. Нижнеакбашево ул. Лесная
км 0+250 – км 0+500

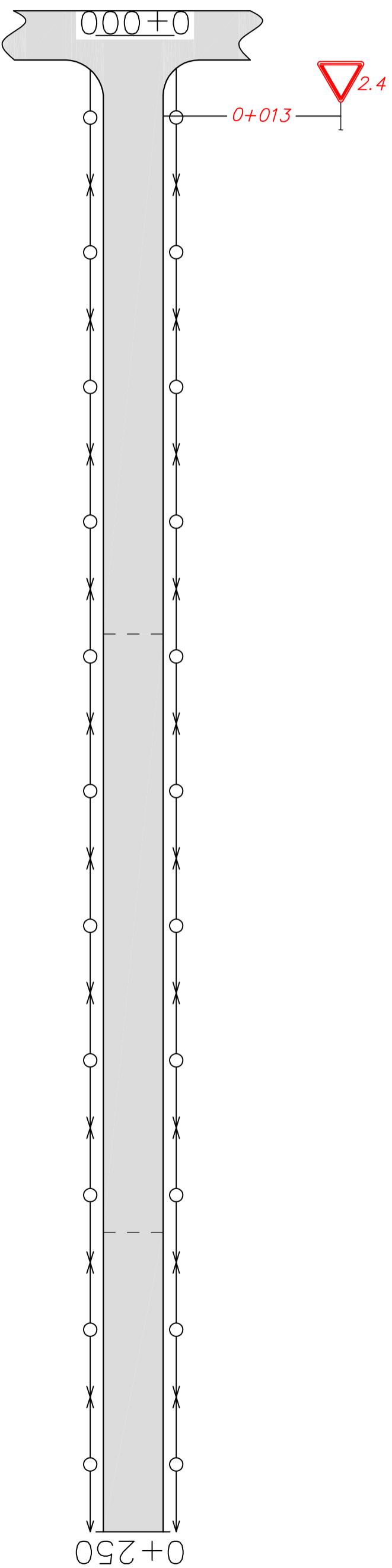
Элементы дороги в плане	Горизонтальная дорожная разметка слева		
	3-я от осевой	2-я от осевой	1-я от осевой



Горизонтальная дорожная разметка справа	Горизонтальная дорожная разметка слева		
	3-я от осевой	2-я от осевой	1-я от осевой

г. Нижнеакбашево ул. Полевая
км 0+000 – км 0+250

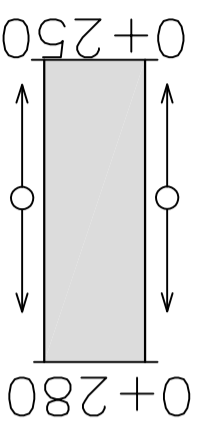
Элементы дороги в плане	Горизонтальная дорожная разметка слева		
	3-я от осевой	2-я от осевой	1-я от осевой



Горизонтальная дорожная разметка справа	Осевая линия	
	1-я от осевой	2-я от осевой

г. Нужнеакбашево ул. Полевая
км 0+250 – км 0+280

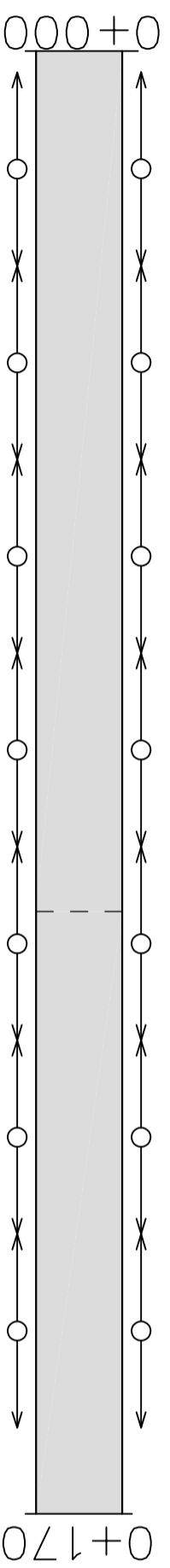
Элементы дороги в плане	Горизонтальная дорожная разметка слева		
	3-я от осевой		
	2-я от осевой		
	1-я от осевой		



Горизонтальная дорожная разметка справа	Горизонтальная дорожная разметка справа		
	Осевая линия		
	1-я от осевой		
	2-я от осевой		

г. Нижнеакбашево ул. Речная
км 0+000 – км 0+170

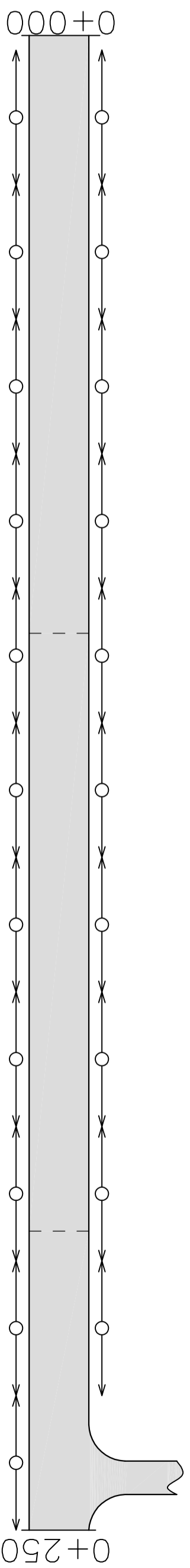
Элементы дороги в плане	Горизонтальная дорожная разметка слева		
	3-я от осевой		
	2-я от осевой		
	1-я от осевой		



Горизонтальная дорожная разметка справа	Горизонтальная дорожная разметка справа		
	Осевая линия		
	1-я от осевой		
	2-я от осевой		

г. Среднеакбашево ул. Большая
1 участок км 0+000 – км 0+250

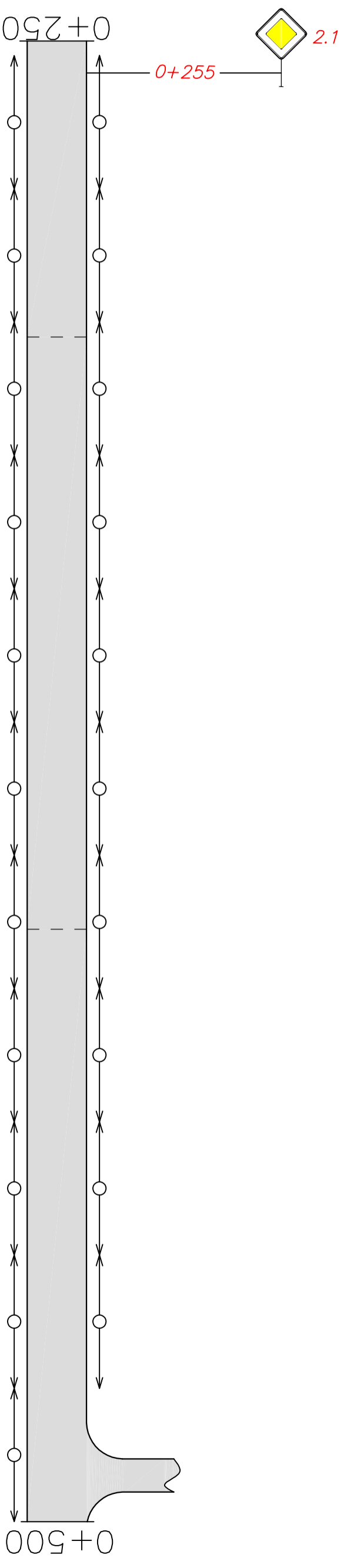
Элементы дороги в плане	Горизонтальная дорожная разметка слева		
	3-я от осевой		
	2-я от осевой		
	1-я от осевой		



Горизонтальная дорожная разметка справа	Горизонтальная дорожная разметка слева	
	Осевая линия	
	1-я от осевой	

г. Среднеакбашиевو ул. Большая
1 участок км 0+250 – км 0+500

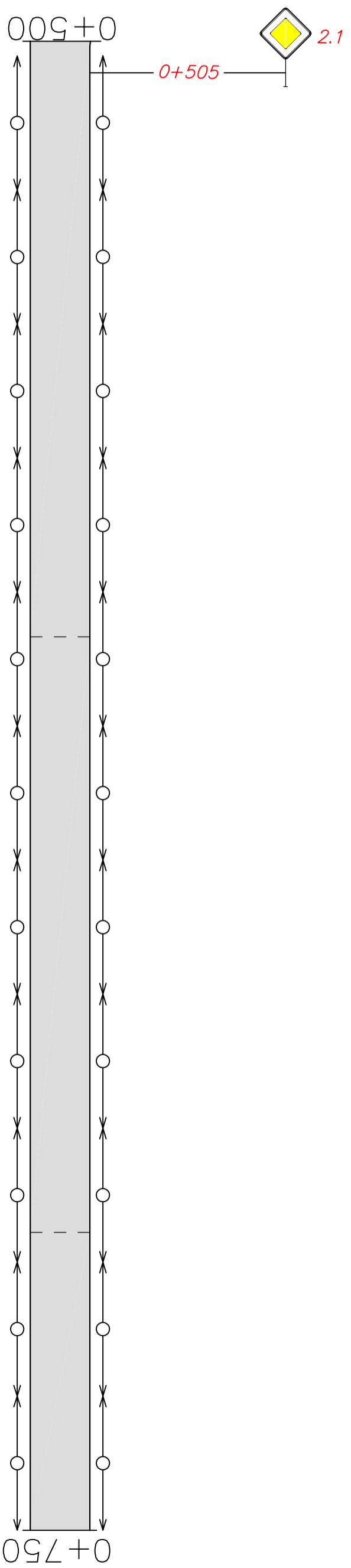
Элементы дороги в плане	Горизонтальная дорожная разметка слева		
	3-я от осевой		
	2-я от осевой		
	1-я от осевой		



Горизонтальная дорожная разметка справа	Горизонтальная дорожная разметка справа		
	Осевая линия		
	1-я от осевой		
2-я от осевой			

г. Среднеакбашево ул. Большая
1 участок км 0+500 – км 0+750

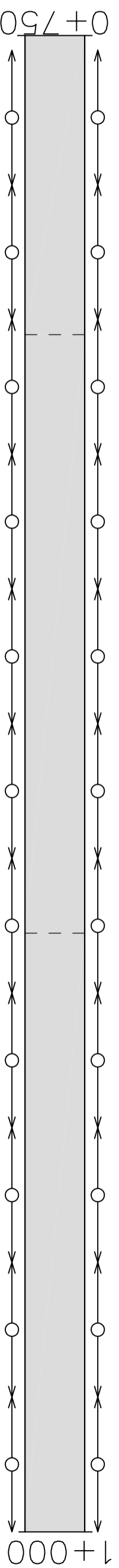
Элементы дороги в плане	Горизонтальная дорожная разметка слева		
	3-я от осевой		
	2-я от осевой		
	1-я от осевой		



Горизонтальная дорожная разметка справа	Горизонтальная дорожная разметка справа		
	Осевая линия		
	1-я от осевой		
	2-я от осевой		

г. Среднеакбашево ул. Большая
1 участок км 0+750 – км 1+000

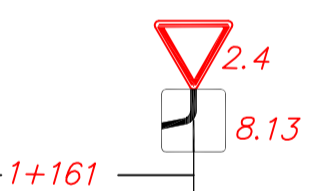
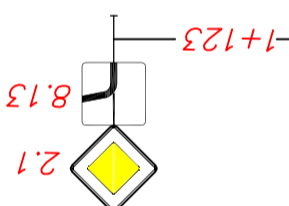
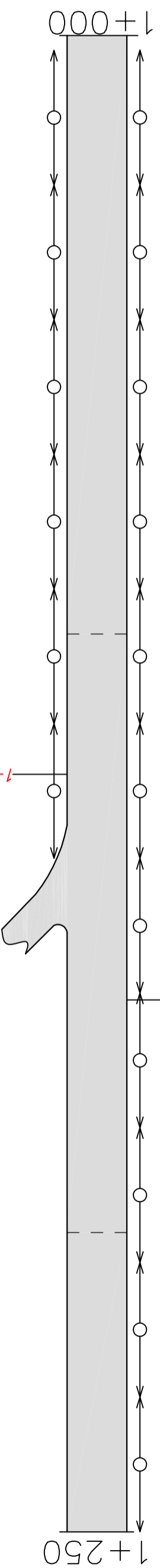
Горизонтальная дорожная разметка слева	
3-я от осевой	
2-я от осевой	
1-я от осевой	
Элементы дороги в плане	<p>ВУ-1 Р-3000 К-610</p>



Горизонтальная дорожная разметка справа	
Осевая линия	
1-я от осевой	
2-я от осевой	

г. Среднеакбашево ул. Большая
1 участок км 1+000 – км 1+250

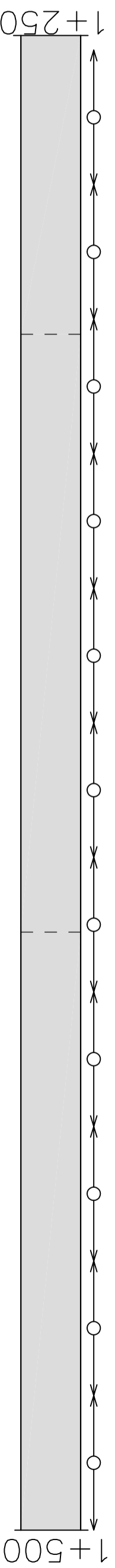
Элементы дороги в плане	Горизонтальная дорожная разметка слева		
	3-я от осевой		
	2-я от осевой		
	1-я от осевой		



Горизонтальная дорожная разметка справа	Горизонтальная дорожная разметка слева		
	Осевая линия		
	1-я от осевой		
2-я от осевой			

г. Среднеакбашево ул. Большая
1 участок км 1+250 – км 1+500

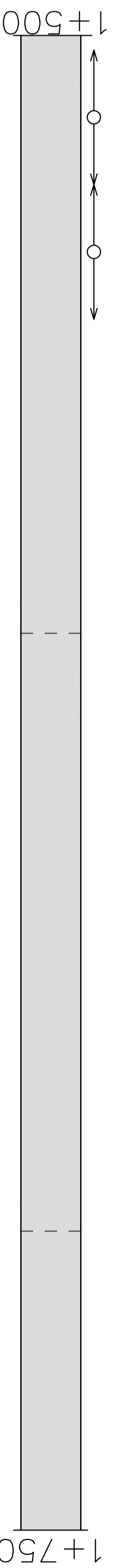
Элементы дороги в плане	Горизонтальная дорожная разметка слева		
	3-я от осевой		
	2-я от осевой		
	1-я от осевой		



Горизонтальная дорожная разметка справа	Горизонтальная дорожная разметка справа		
	Осевая линия		
	1-я от осевой		
	2-я от осевой		

г. Среднеакбашево ул. Большая
1 участок км 1+500 – км 1+750

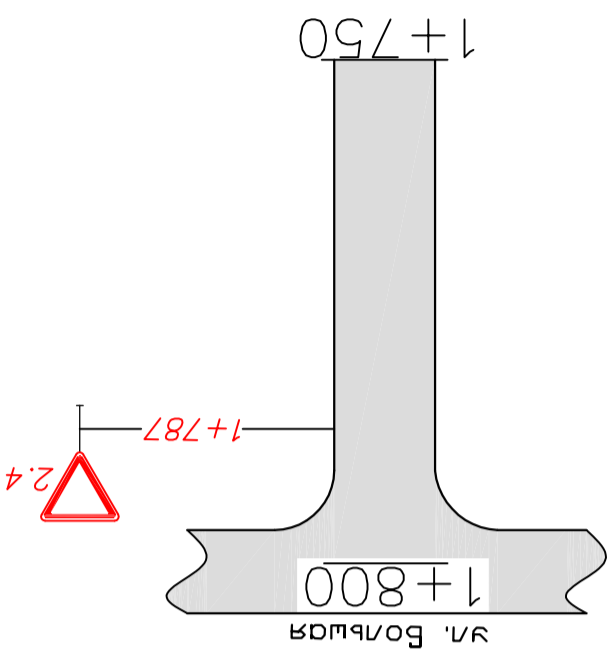
Элементы дороги в плане	Горизонтальная дорожная разметка слева		
	3-я от осевой		
	2-я от осевой		
	1-я от осевой		



Горизонтальная дорожная разметка справа	Горизонтальная дорожная разметка справа		
	Осевая линия		
	1-я от осевой		
	2-я от осевой		

г. Среднеакбашево ул. Большая
1 участок км 1+750 – км 1+800

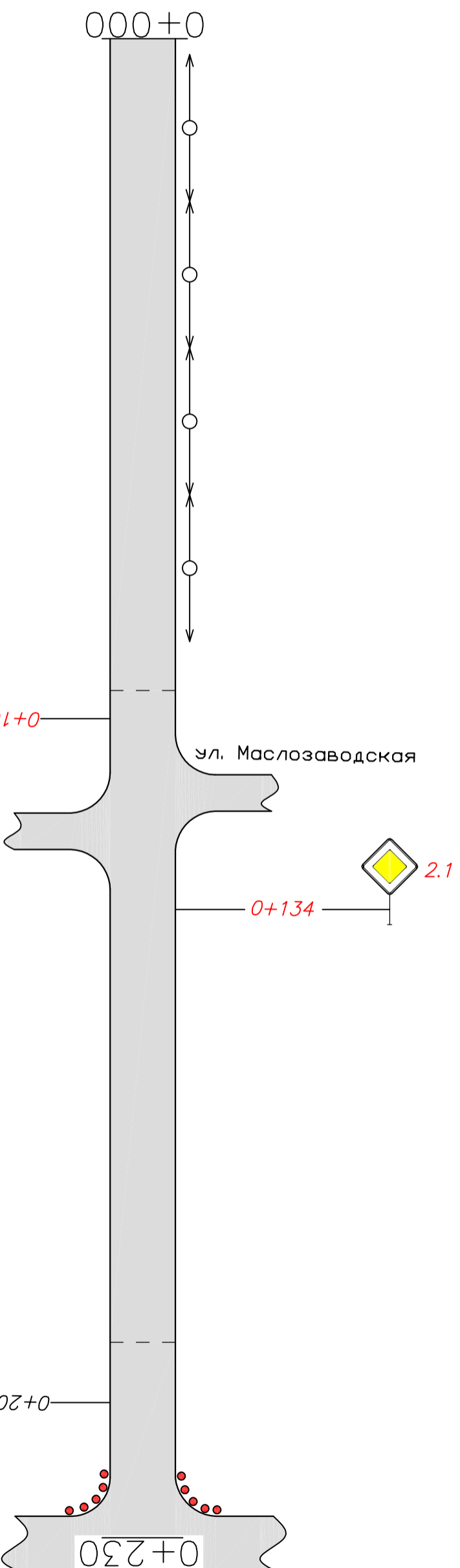
Горизонтальная дорожная разметка слева	3-я от осевой	
	2-я от осевой	
	1-я от осевой	
Элементы дороги в плане	ВУ-2 R-30 К-30	



Горизонтальная дорожная разметка справа	Осевая линия	
	1-я от осевой	
	2-я от осевой	

г. Среднеакбашево ул. Большая
2 участок км 0+000 – км 0+230

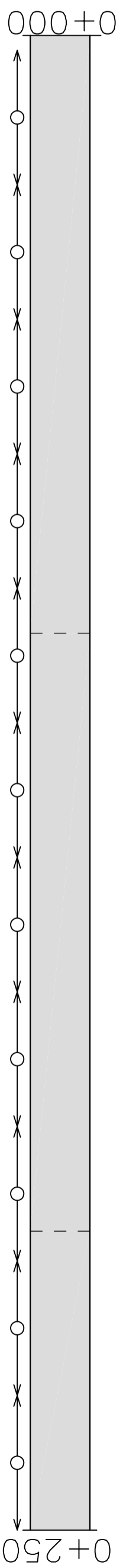
Элементы дороги в плане	Горизонтальная дорожная разметка слева		
	3-я от осевой		
	2-я от осевой		
	1-я от осевой		



Горизонтальная дорожная разметка справа	Осевая линия		
	1-я от осевой		
	2-я от осевой		

г. Среднеакбашево ул. Малая
 км 0+000 – км 0+250

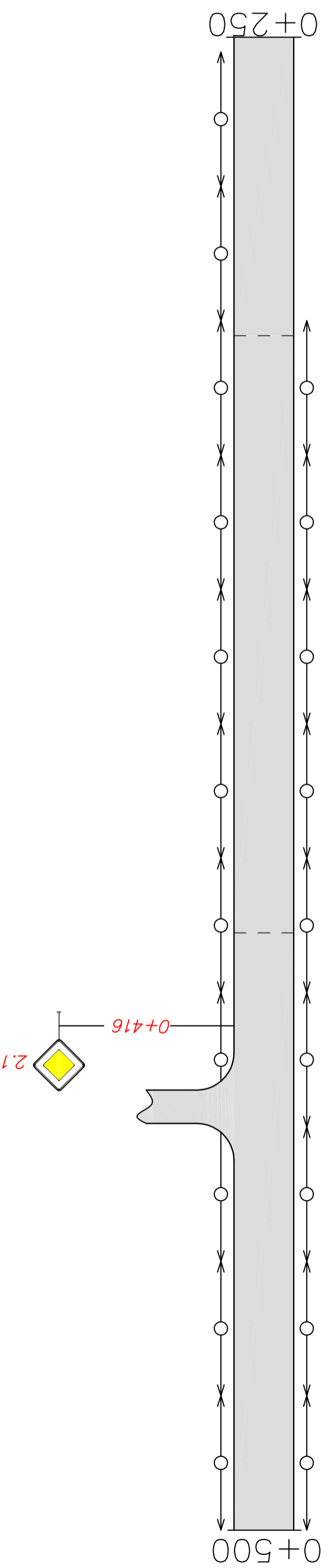
Элементы дороги в плане	Горизонтальная дорожная разметка слева		
	3-я от осевой		
	2-я от осевой		
	1-я от осевой		



Горизонтальная дорожная разметка справа	Горизонтальная дорожная разметка справа		
	Осевая линия		
	1-я от осевой		
2-я от осевой			

г. Среднеакбашево ул. Малая
км 0+250 – км 0+500

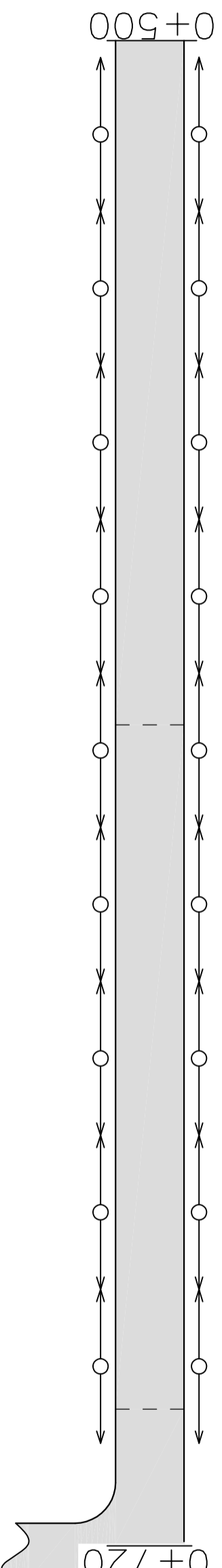
Элементы дороги в плане	Горизонтальная дорожная разметка слева		
	3-я от осевой		
	2-я от осевой		
	1-я от осевой		



Горизонтальная дорожная разметка справа	Горизонтальная дорожная разметка справа		
	Осевая линия		
	1-я от осевой		
	2-я от осевой		

г. Среднеакбашево ул. Малая
 км 0+500 – км 0+720

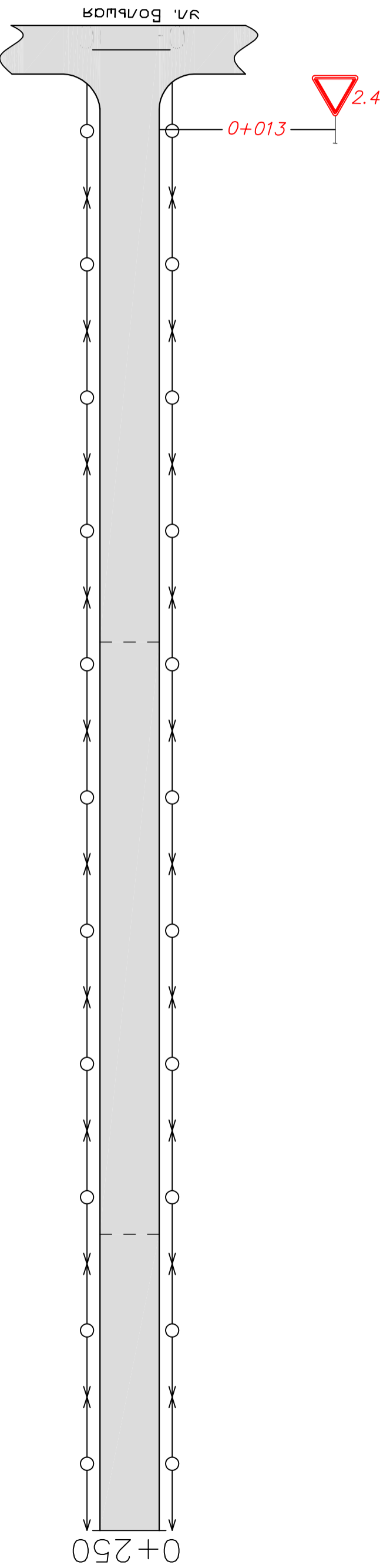
Элементы дороги в плане	Горизонтальная дорожная разметка слева		
	3-я от осевой		
	2-я от осевой		
	1-я от осевой		



Горизонтальная дорожная разметка справа	Горизонтальная дорожная разметка слева		
	Осевая линия		
	1-я от осевой		
2-я от осевой			

г. Среднеакбашево ул. Маслозаводская
 км 0+000 – км 0+250

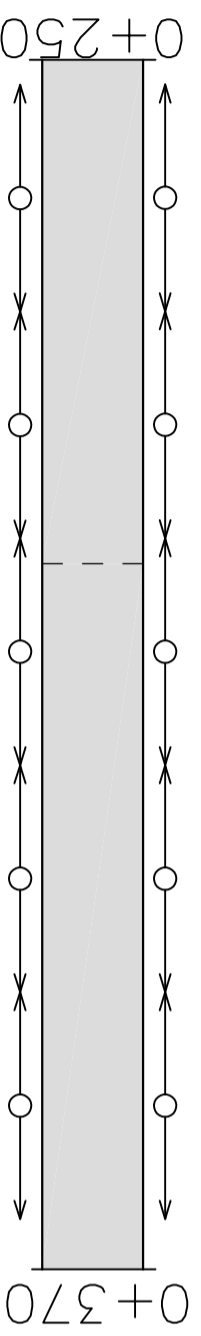
Элементы дороги в плане	Горизонтальная дорожная разметка слева		
	3-я от осевой	2-я от осевой	1-я от осевой
	-----	-----	-----



Горизонтальная дорожная разметка справа	Горизонтальная дорожная разметка слева		
	3-я от осевой	2-я от осевой	1-я от осевой
	-----	-----	-----

г. Среднеакбашево ул. Маслозаводская
км 0+250 – км 0+370

Элементы дороги в плане	Горизонтальная дорожная разметка слева		
	3-я от осевой		
	2-я от осевой		
	1-я от осевой		

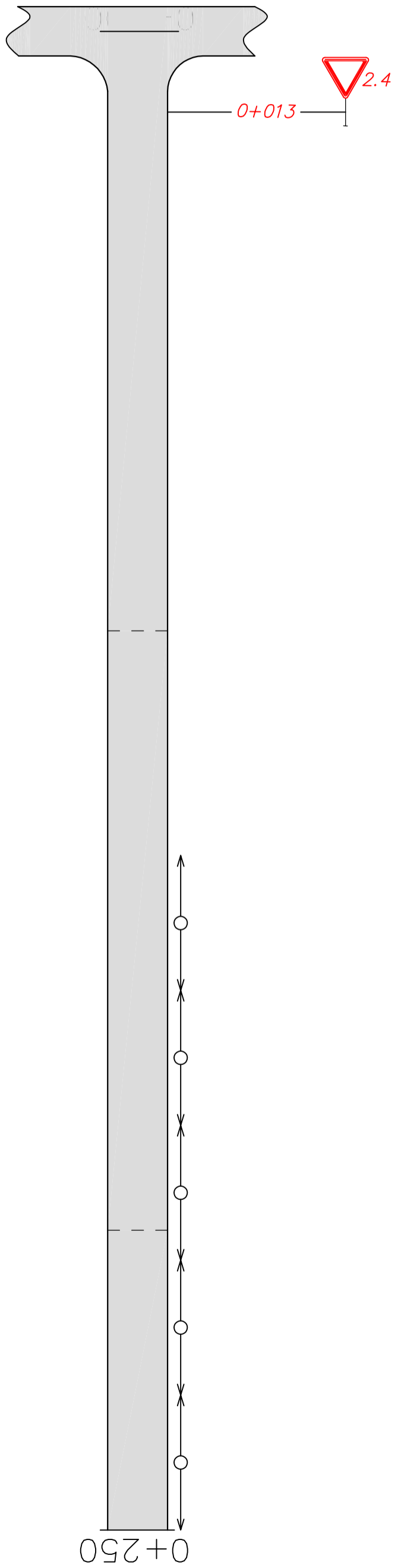


Горизонтальная дорожная разметка справа	Горизонтальная дорожная разметка слева	
	Осевая линия	
	1-я от осевой	

г. Среднеакбашево ул. Юбилейная
 км 0+000 – км 0+250

Элементы дороги в плане	Горизонтальная дорожная разметка слева		
	3-я от осевой		
	2-я от осевой		
	1-я от осевой		

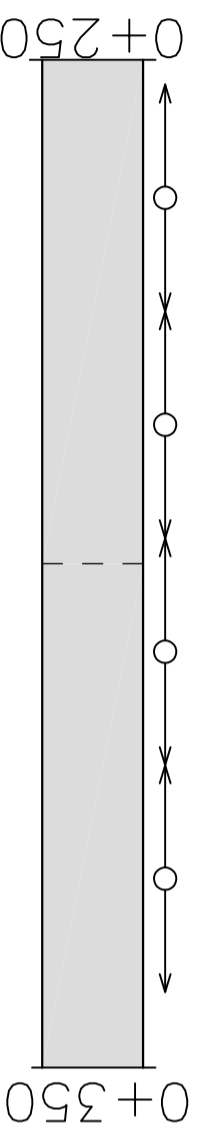
Бу-1 R-30 К-30



Горизонтальная дорожная разметка справа	Горизонтальная дорожная разметка справа		
	Осевая линия		
	1-я от осевой		
2-я от осевой			

г. Среднеакбашево ул. Юбилейная
 км 0+250 – км 0+350

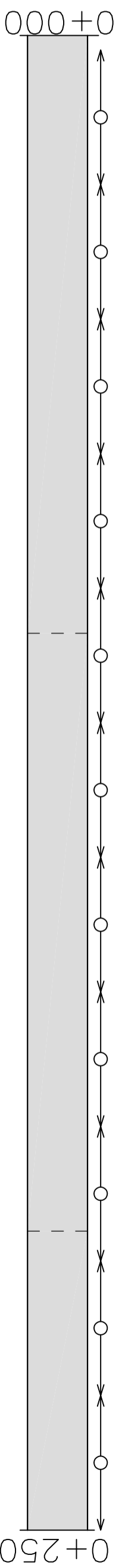
Элементы дороги в плане	Горизонтальная дорожная разметка слева		
	3-я от осевой		
	2-я от осевой		
	1-я от осевой		



Горизонтальная дорожная разметка справа	Горизонтальная дорожная разметка слева		
	Осевая линия		
	1-я от осевой		
	2-я от осевой		

г. Верхнеакбашево ул. Богатырская
 км 0+000 – км 0+250

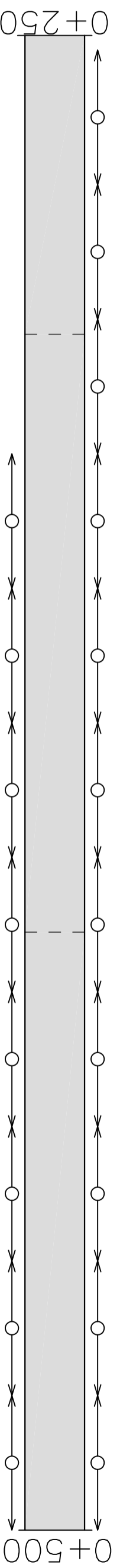
Элементы дороги в плане	Горизонтальная дорожная разметка слева		
	3-я от осевой		
	2-я от осевой		
	1-я от осевой		



Горизонтальная дорожная разметка справа	Горизонтальная дорожная разметка слева		
	Осевая линия		
	1-я от осевой		
2-я от осевой			

г. Верхнеакбашево ул. Богатырская
км 0+250 – км 0+500

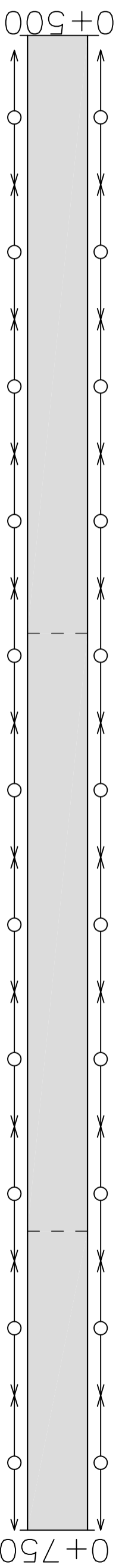
Элементы дороги в плане	Горизонтальная дорожная разметка слева		
	3-я от осевой		
	2-я от осевой		
	1-я от осевой		



Горизонтальная дорожная разметка справа	Горизонтальная дорожная разметка слева	
	Осевая линия	
	1-я от осевой	

г. Верхнеакбашево ул. Богатырская
 км 0+500 – км 0+750

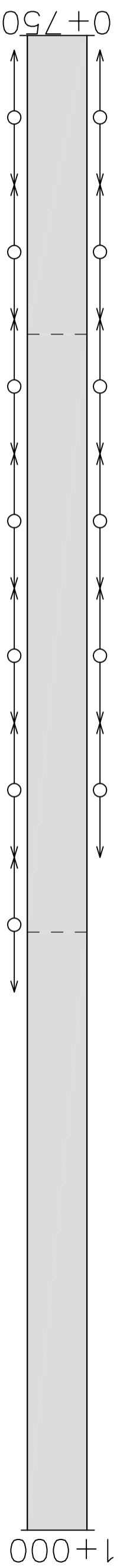
Элементы дороги в плане	Горизонтальная дорожная разметка слева		
	3-я от осевой		
	2-я от осевой		
	1-я от осевой		



Горизонтальная дорожная разметка справа	Горизонтальная дорожная разметка слева		
	Осевая линия		
	1-я от осевой		
2-я от осевой			

г. Верхнеакбашево ул. Богатырская
км 0+750 – км 1+000

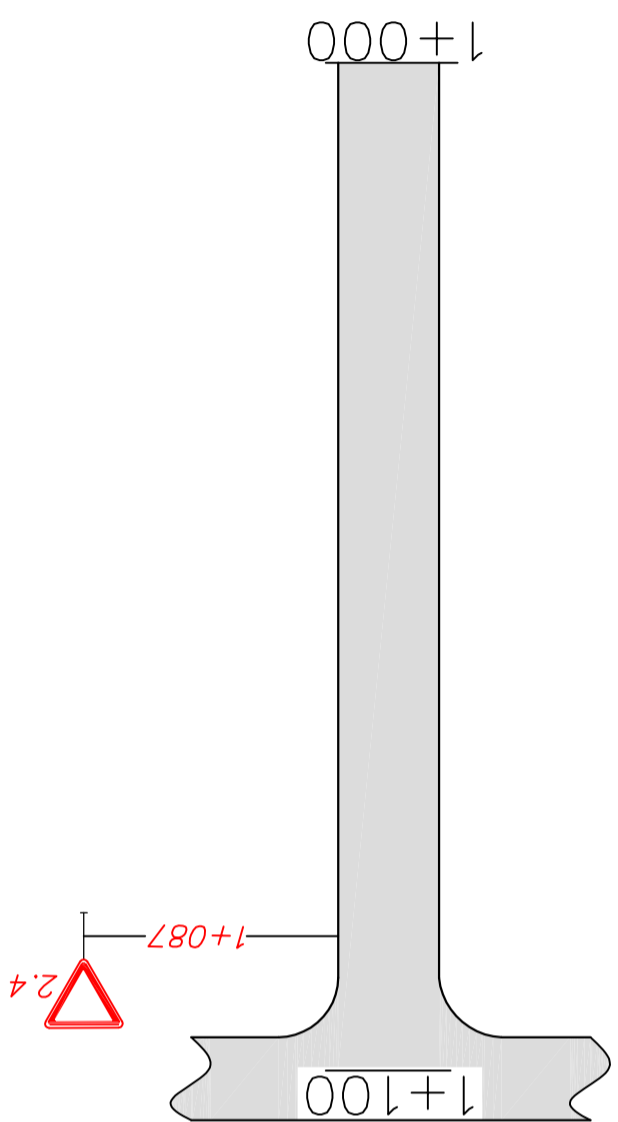
Элементы дороги в плане	Горизонтальная дорожная разметка слева		
	3-я от осевой		
	2-я от осевой		
	1-я от осевой		



Горизонтальная дорожная разметка справа	Горизонтальная дорожная разметка справа		
	Осевая линия		
	1-я от осевой		
	2-я от осевой		

г. Верхнеакбашево ул. Богатырская
 км 1+000 – км 1+100

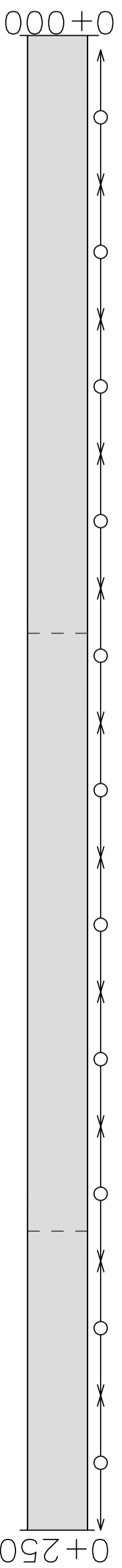
Элементы дороги в плане	Горизонтальная дорожная разметка слева		
	3-я от осевой		
	2-я от осевой		
	1-я от осевой		



Горизонтальная дорожная разметка справа	Осевая линия	
	1-я от осевой	
	2-я от осевой	

г. Верхнеакбашево ул. Батырская
 км 0+000 – км 0+250

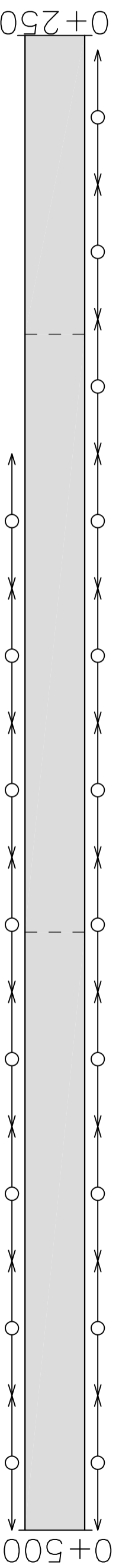
Элементы дороги в плане	Горизонтальная дорожная разметка слева		
	3-я от осевой		
	2-я от осевой		
	1-я от осевой		



Горизонтальная дорожная разметка справа	Горизонтальная дорожная разметка слева		
	Осевая линия		
	1-я от осевой		
2-я от осевой			

г. Верхнеакбашево ул. Батырская
 км 0+250 – км 0+500

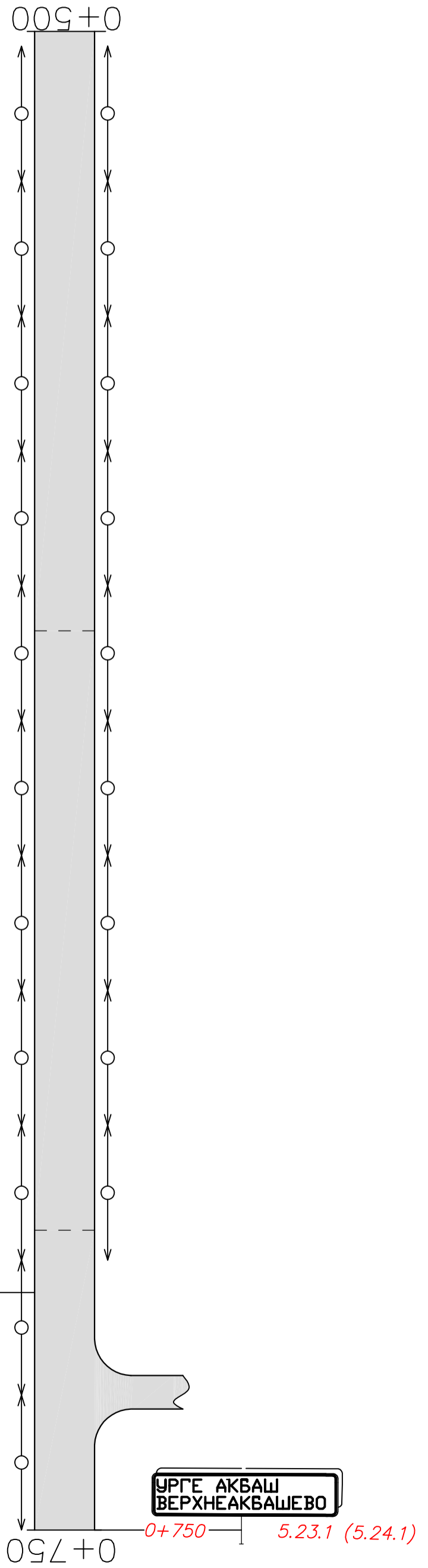
Элементы дороги в плане	Горизонтальная дорожная разметка слева		
	3-я от осевой		
	2-я от осевой		
	1-я от осевой		



Горизонтальная дорожная разметка справа	Горизонтальная дорожная разметка слева		
	Осевая линия		
	1-я от осевой		
	2-я от осевой		

г. Верхнеакбашево ул. Батырская
 км 0+500 – км 0+750

Элементы дороги в плане	Горизонтальная дорожная разметка слева		
	3-я от осевой		
	2-я от осевой		
	1-я от осевой		



Горизонтальная дорожная разметка справа	Горизонтальная дорожная разметка слева		
	Осевая линия		
	1-я от осевой		
2-я от осевой			